



Ministerio de Desarrollo Económico
artesanías de colombia s.a.

COOPERACION RED DE SOLIDARIDAD PNR · ARTESANIAS DE COLOMBIA S.A.
1995

FORTALECIMIENTO DE LA ACTIVIDAD ARTESANAL
DE LAS COMUNIDADES INDIGENAS
DE PUERTO CARREÑO (VICHADA)

ANEXO

CARTOGRAFÍA VICHADA

ECOAMBIENTAL Ltda

SANTAFE DE BOGOTA, D.C. FEBRERO DE 1996

TABLA DE CONTENIDO

CARTOGRAFIA

División Político Administrativa

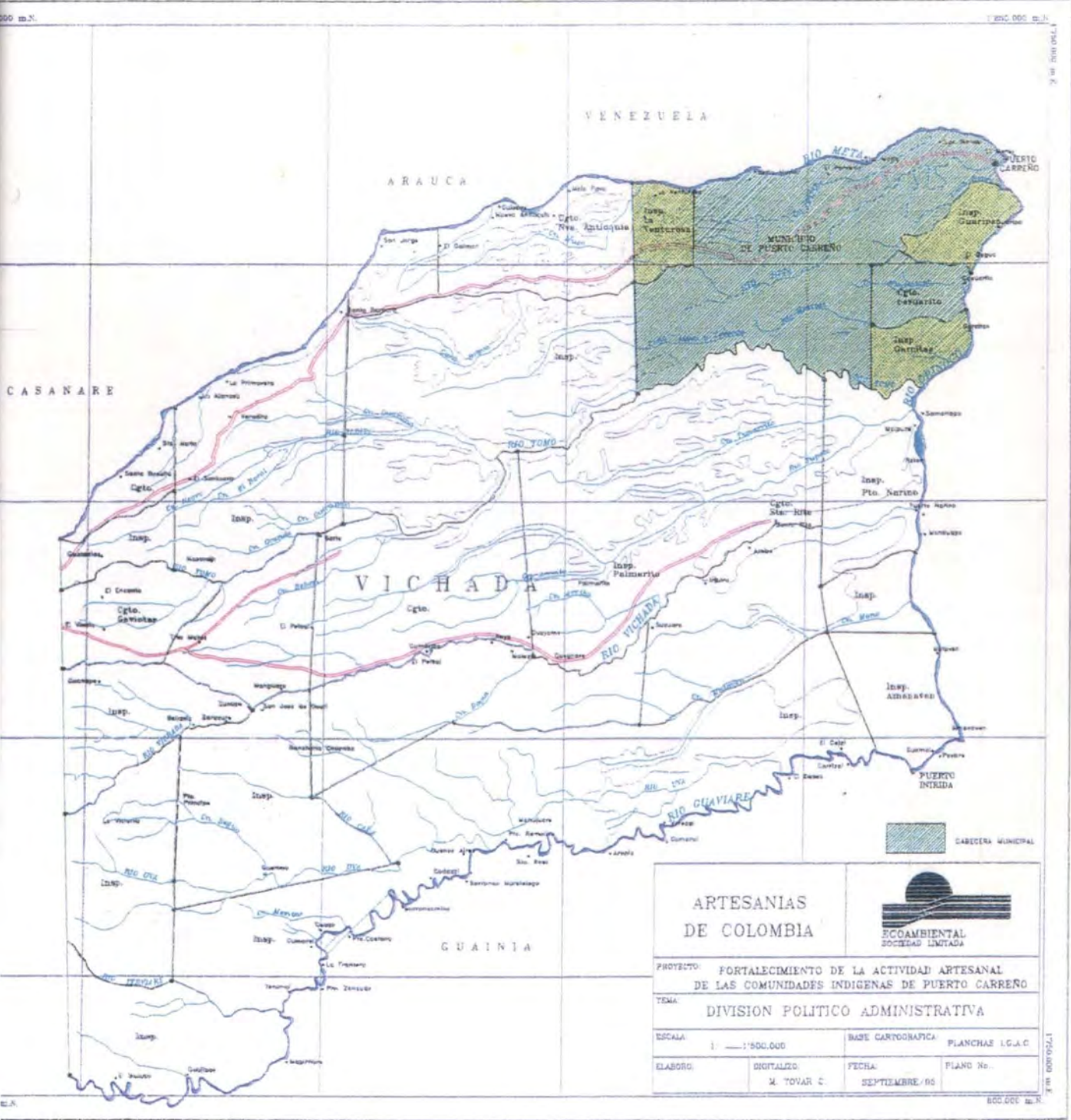
Uso Actual del Suelo


Zonificación Agropecuaria

Suelos

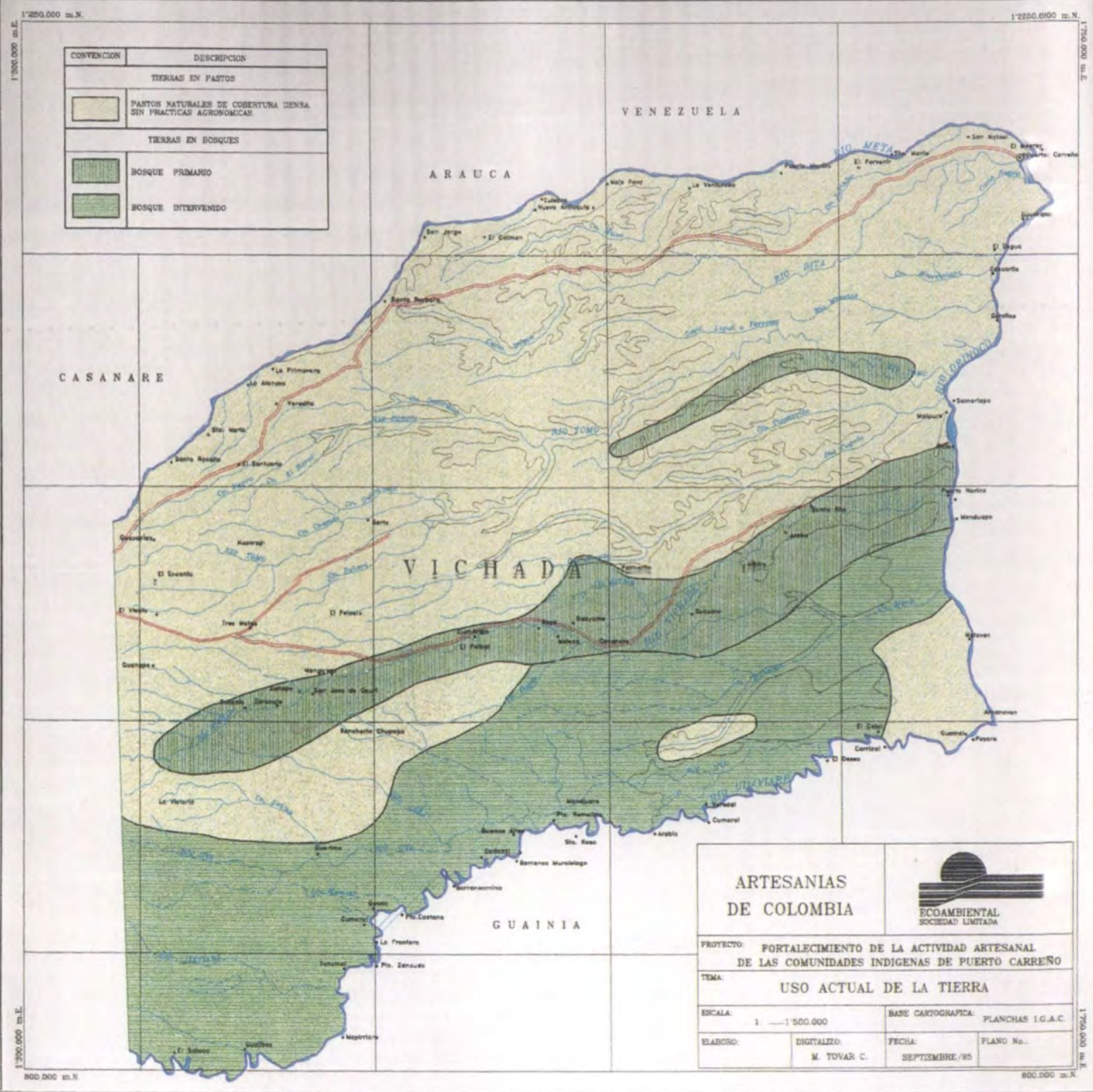
Geología

Clima




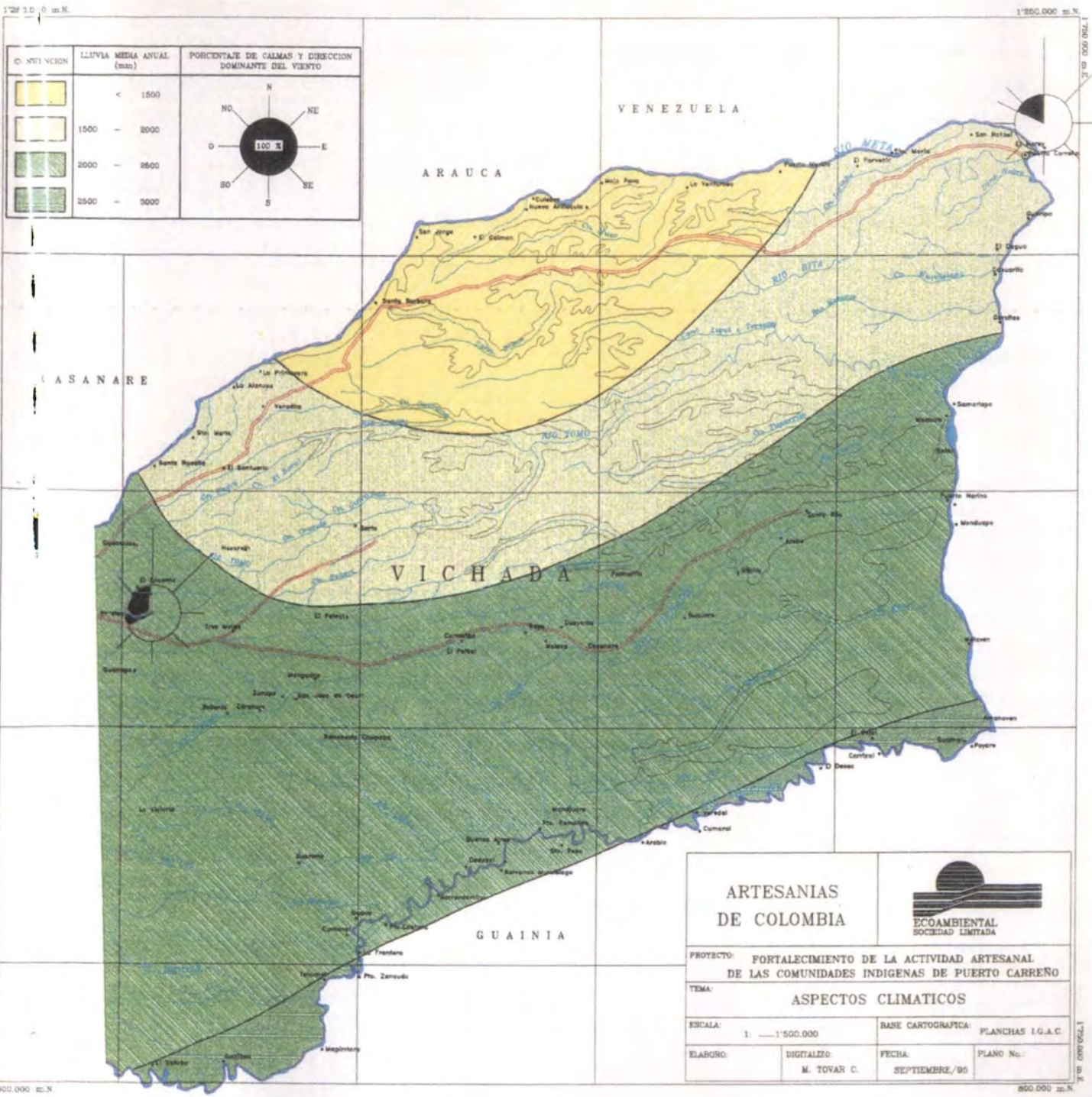
ARTESANIAS DE COLOMBIA		 ECOMBIENTAL SOCIEDAD LIMITADA	
PROYECTO: FORTALECIMIENTO DE LA ACTIVIDAD ARTESANAL DE LAS COMUNIDADES INDIGENAS DE PUERTO CARREÑO			
TEMA: DIVISION POLITICO ADMINISTRATIVA			
ESCALA:	1 : 500.000	BASE CARTOGRAFICA:	PLANCHAS I.G.A.C
ELABORO:	DIGITALIZO: M. TOVAR C.	FECHA:	SEPTIEMBRE 95
		PLANO No.:	

1:500.000 m.n.



CONVENCIÓN	DESCRIPCIÓN
TIERRAS EN PASTOS	
	PANTOS NATURALES DE COBERTURA DENSA SIN PRACTICAS AGRONOMICAS
TIERRAS EN BOSQUES	
	BOSQUE PRIMARIO
	BOSQUE INTERVENIDO

ARTESANIAS DE COLOMBIA		 ECOAMBIENTAL SOCIEDAD LIMITADA	
PROYECTO: FORTALECIMIENTO DE LA ACTIVIDAD ARTESANAL DE LAS COMUNIDADES INDIGENAS DE PUERTO CARREÑO			
TEMA: USO ACTUAL DE LA TIERRA			
ESCALA:	1 : 1.500.000	BASE CARTOGRAFICA:	PLANCHAS I.G.A.C.
ELABORO:	DIGITALIZO:	FECHA:	PLANO No.:
	M. TOVAR C.	SEPTIEMBRE/85	



C. NOTACION	LLUVIA MEDIA ANUAL (mm)	PORCENTAJE DE CALMAS Y DIRECCION DOMINANTE DEL VIENTO
	< 1500	
	1500 - 2000	
	2000 - 2500	
	2500 - 3000	

ARTESANIAS DE COLOMBIA		 ECOAMBIENTAL SOCIEDAD LIMITADA
PROYECTO: FORTALECIMIENTO DE LA ACTIVIDAD ARTESANAL DE LAS COMUNIDADES INDIGENAS DE PUERTO CARREÑO		
TEMA: ASPECTOS CLIMATICOS		
ESCALA:	1 : 1'500.000	BASE CARTOGRAFICA: PLANCHAS I.G.A.C.
ELABORO:	DIGITALIZO: M. TOVAR C.	FECHA: SEPTIEMBRE/95
		PLANO No.:

1'750.000 m.E.

1'750.000 m.E.

900.000 m.N. 800.000 m.N.