

PROYECTO DE DESARROLLO ARTESANAL PARA LA REGIÓN
DEL ARIARI

FONDO MIXTO DE PROMOCION DE LA CULTURA Y EL ARTE DEL META

La metodología que se viene siguiendo es la de caracterizar las regiones del PNDA posteriormente a esta caracterización se somete a un proceso de verificación y actualización; después de realizar los cambios que el proceso de verificación indique, se constituirán las matrices de planeación, estas matrices serán la base sobre la cual se formularan concertadamente los proyectos que darán forma al Plan Departamental de Desarrollo Alternativo.

1. DEPARTAMENTO DEL META

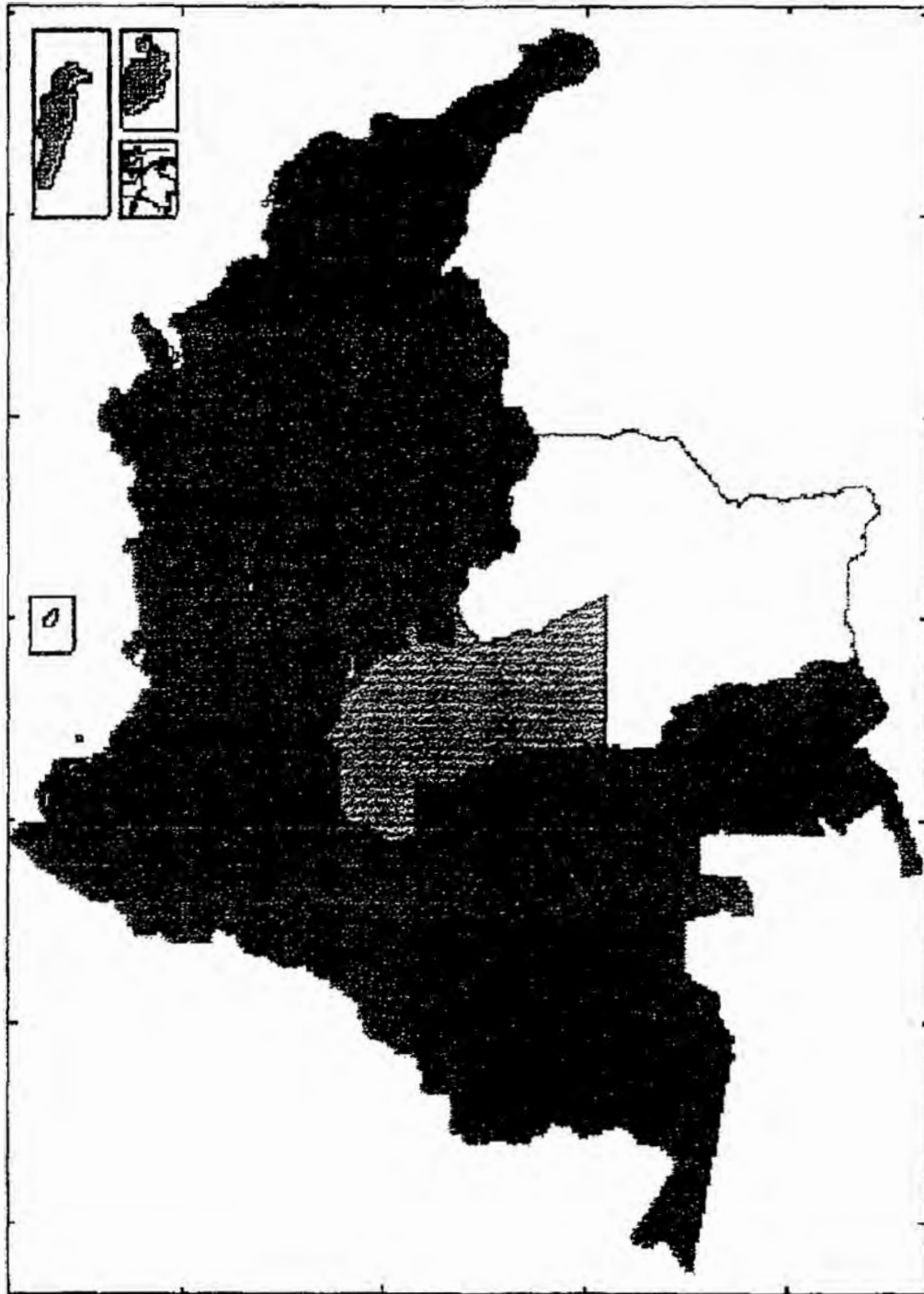
1.1. LOCALIZACIÓN Y ÁREA.

El Departamento del Meta esta ubicado en la parte central del país en el suroccidente de la Orinoquia, con una extensión de 85.660 km² y ocupa el 7.5% del territorio Nacional. (Ver Mapa 1).

1.2. POBLACIÓN

La población total según datos del DANE proyectados para el 2000 asciende a 700.505 habitantes de los cuales el 46.07% habita Villavicencio. Del total de la población en promedio el 63.25 % se encuentra ubicada en el área urbana y el 36.75 % en el área rural.

La Distribución por grupos de edades muestra que la mayor participación se encuentra en el grupo comprendido entre los 15 y 49 años (Ver Cuadro 1)



LOCALIZACIÓN DEL DEPARTAMENTO DEL META

CUADRO 1. Distribución de la Población por edades.

GRUPOS ETÉREOS (años)	PARTICIPACIÓN %
< 4 años	12.7
5-14	24.9
15-49	51.25
50-69	9.12
>70	2.03
TOTAL	100

Fuente : Plan de Desarrollo Departamental

Los indicadores sociales muestran la siguiente situación:
 Necesidades Básicas Insatisfechas en el área rural fluctúan entre el 22% y 93% ; y en el área urbana entre el 19% y el 65%.

1.3. DIVISIÓN POLÍTICO ADMINISTRATIVA.

El Territorio Departamental esta dividido en 29 Municipios así :

Cuadro No. 2. División político administrativa.

MUNICIPIO	MUNICIPIO	MUNICIPIO
1. Villavicencio	2. Cubarral	3. El Castillo
4. El Dorado	5. Fuente de Oro	6. Granada
7. Lejanías	8. Barranca de Upia	9. Cabuyaro
10. Puerto López	11. Acacias	12. Castilla
13. Cumaral	14. El Calvario	15. Guamal
16. Restrepo	17. San Carlos de Guaroa.	18. San Juanito
19. San Martín.	20. Uribe	21. Mesetas.
22. Vista Hermosa	23. San Juan de Arama	24. Puerto Lleras
25. Puerto Rico	26. Puerto Concordia	27. Macarena
28. Mapiripán.	29. Puerto Gaitán.	

Los últimos diez (10) Municipios son de cobertura del Programa de Desarrollo Alternativo en el Departamento del Meta, los cuales tienen un área de 59.709 km² correspondiente al 70% del territorio Departamental.

1.4. REGIONALIZACIÓN

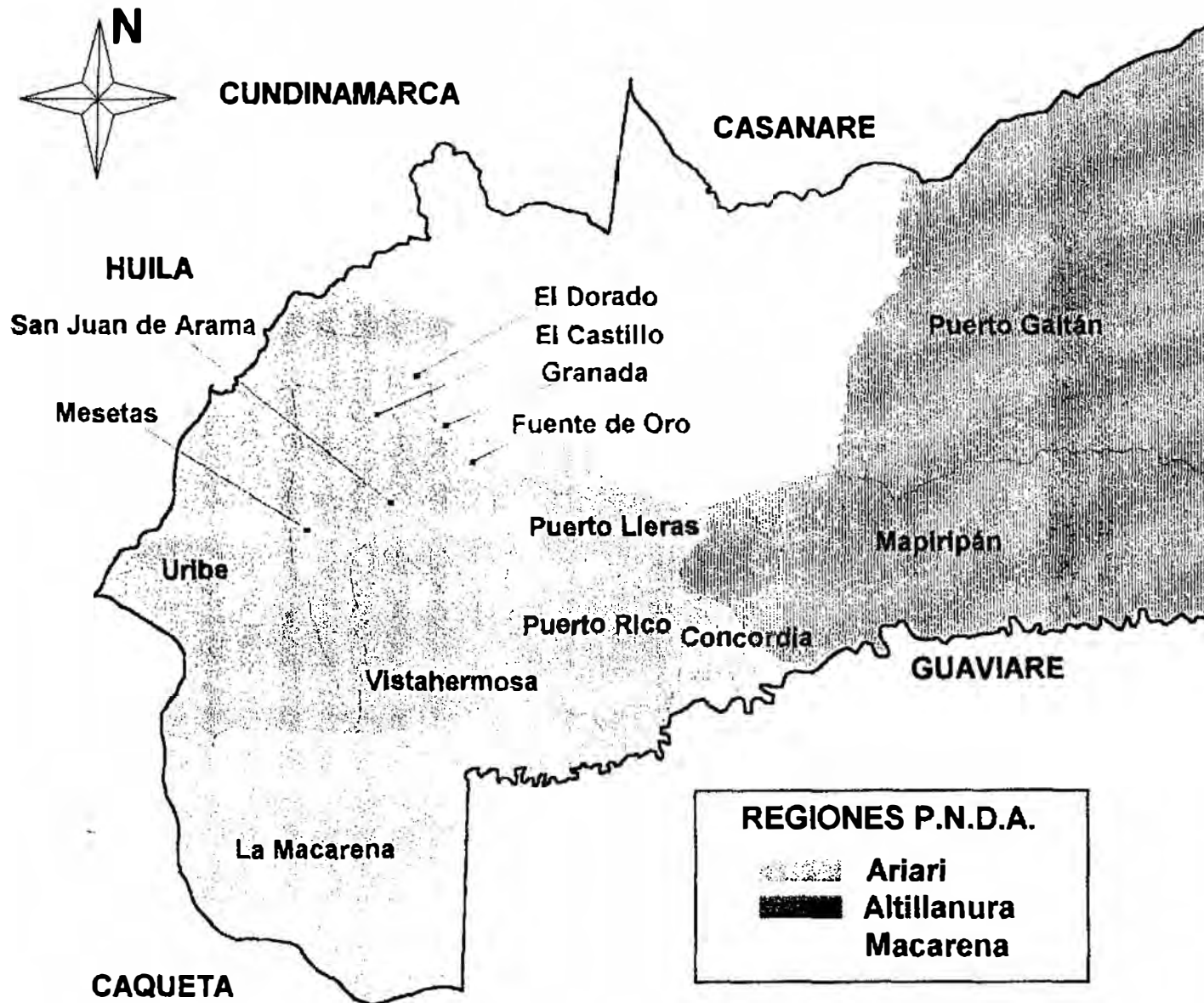
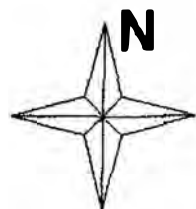
Los diez (10) Municipios de cobertura del PNDA se circunscriben en tres regiones de importancia así: Ariari, Altillanura y Macarena.

Los municipios que conforman la región del Ariari son (Uribe, Mesetas, San Juan De Arama, Vista Hermosa, Puerto Lleras, Puerto Rico, Puerto Concordia, Lejanías, El Castillo, Cubarral, El Dorado, Granada, Fuente de Oro (los primeros siete municipios son de cobertura del PNDA); El Ariari a su vez se subdivide en dos grandes sub-regiones así: Alto Ariari y Medio y Bajo Ariari.




El Alto Ariari está conformado por los municipios de Mesetas, Uribe y Vista Hermosa, San Juan de Arama, Lejanías, El Castillo, Cubarral y el Dorado. A su vez los municipios de cobertura del PNDA del Alto Ariari, configuran dos microregiones así: La primera conformada por Uribe y Mesetas y la segunda por San Juan de Arama y Vista Hermosa.

El Medio y Bajo Ariari, está conformado por los municipios de: Granada, Fuente de Oro, Puerto Lleras, Puerto Rico y Puerto Concordia. Estos tres últimos configuran la microregión PNDA del Bajo Ariari.

- Región de la Macarena (Municipio de la Macarena) que se integra al Municipio de San Vicente del Caguan en el Departamento del Caquetá.
- Región de la Altillanura y eje del Río Guaviare (Municipios de Mapiripán y Puerto Gaitán). (Ver Mapa 2).



REGIONES P.N.D.A.

-  Ariari
-  Altillanura
-  Macarena

Los criterios tenidos en cuenta para realizar esta regionalización son: la dinámica económica existente, las particularidades del proceso de ocupación y apropiación del territorio y los ecosistemas existentes.

2. PLAN DE DESARROLLO ALTERNATIVO PARA LA REGION DEL ARIARI

2.1 CRITERIOS UTILIZADOS PARA LA DELIMITACION DE LA REGION.

La delimitación de esta Región se fundamentó en determinantes de tipo geográfico, ambiental, económico e históricos. Para este caso es difícil precisar cual de los criterios tiene mayor peso en la configuración de la región.

2.1.1. GEOGRAFICO AMBIENTALES

Le dan forma a esta región, las cuencas de los ríos Guaviare y Guayabero y sus zonas aledañas, el primero le da el nombre a la región y la recorre desde el municipio de Cubarral en el nor occidente hasta Puerto concordia en el extremo sur-oriental. El río Guayabero recorre la región desde el occidente en Uribe hasta el occidente en Puerto Concordia. Estos ríos influyen mucho en la fertilidad de la región por lo cual han posibilitado el desarrollo de la actividad agropecuaria.

Este espacio está influenciado en el occidente por la cordillera oriental, la cual está presente en los municipios de Cubarral, Lejanías y El Castillo. En el sur por la intersección entre los ecosistemas Orinocense y amazónico, está contenido dentro de esta región el mayor porcentaje del ecosistema de la sierra de La Macarena, el cual influye de manera directa a los municipios de Uribe, Mesetas, San Juan de Arama, Puerto Rico y Puerto Concordia.

2.1.2. ECONOMICOS

La actividad económica de la región es básicamente agropecuaria, dentro de la cual se destacan la ganadería y la agricultura con cultivos de arroz, plátano y maíz principalmente. Los sistemas de producción de mayor relevancia son agricultura comercial, ganadería comercial, economía campesina y colonos. La infraestructura vial es uno de los lazos que une a esta región. En este sentido la vía Granada - San José del Guaviare, une los municipios de Granada, Fuente de Oro, Puerto Lleras, Puerto Rico y Puerto Concordia. La vía Granada - Uribe con su ramal a Vista Hermosa, comunica los municipios de Uribe, Mesetas, San Juan de Arama y Vista Hermosa con Granada.

2.1.3. HISTORICOS

El poblamiento de la región ha sido dinamizado principalmente por los acontecimientos políticos sucedidos a nivel Nacional desde la mitad del siglo XX hacia adelante, entre las que se destacan la violencia de los 50 y el auge de los cultivos ilícitos a partir de los años 60. La mayoría de la población proviene de la región Andina, principalmente los Departamentos del Huila, Tolima y Cundinamarca.

2.2. CARACTERIZACIÓN DE LA REGIÓN DEL ARIARI.

2.2.1 COMPONENTES ESTRUCTURALES.

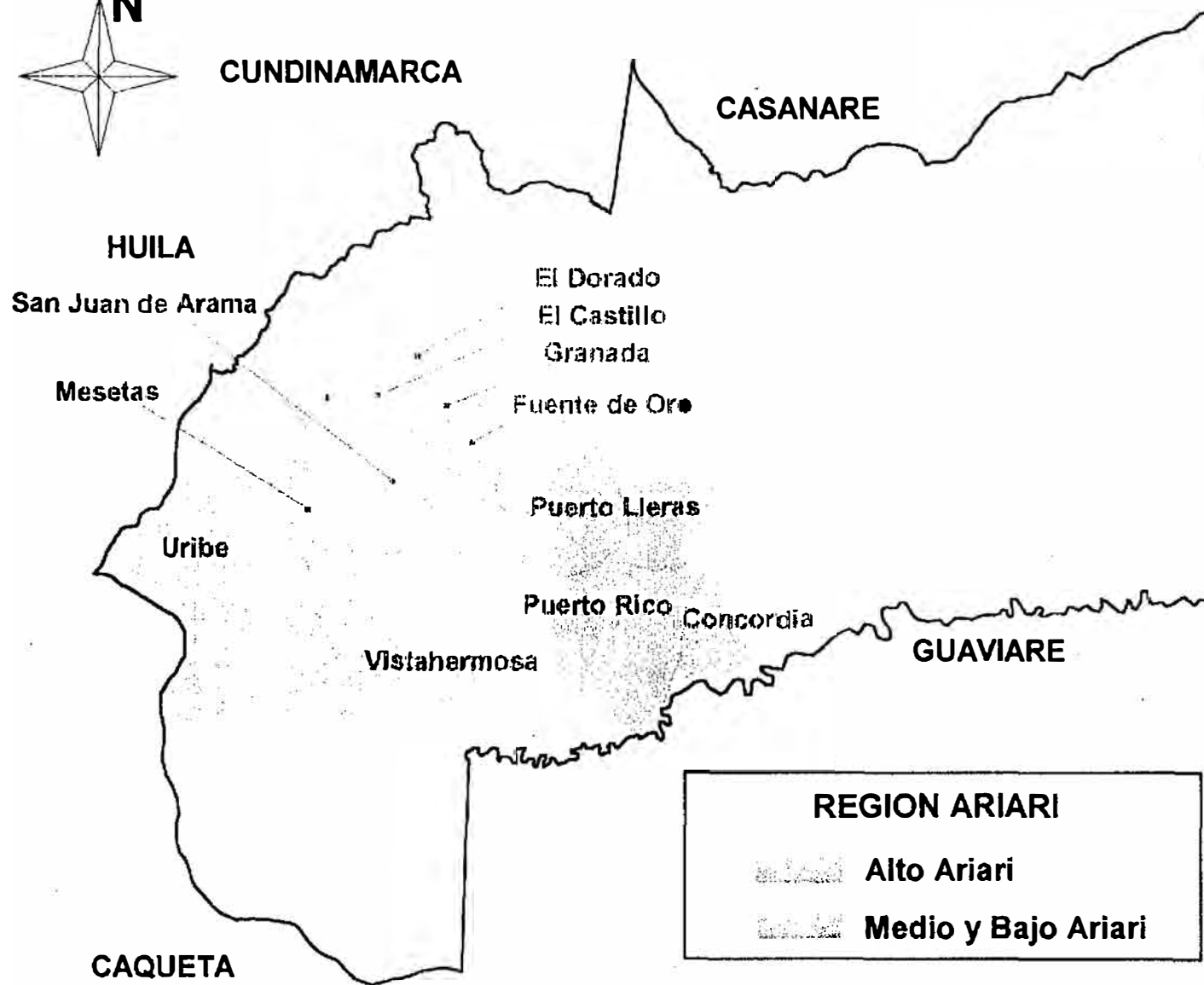

2.2.1.1. Localización. La región del Ariari está ubicada en la parte centro - occidental del departamento del Meta, cuya disposición geográfica esta de acuerdo a la vertiente del río Ariari, la cual es de occidente a suroriente en la Orinoquia Colombiana.

2.2.1.2. Estructura Político Administrativa. La región del Ariari está conformada por trece Municipios, siete de los cuales son cobertura del programa PLANTE. El área total de la región de 25.912 km², la superficie de cobertura de los municipios PNDA es de 21.264 km² que corresponde al 84.3% del total de la región.

Los municipios que conforman la región del Ariari son :s (Uribe, Mesetas, San Juan De Arama, Vista Hermosa, Puerto Lleras, Puerto Rico, Puerto Concordia, Lejanías, El Castillo, Cubarral, El Dorado, Granada, Fuente de Oro (los primeros siete municipios son de cobertura del PNDA); El Ariari a su vez se subdivide en dos grandes subregiones así: Alto Ariari Y Medio y Bajo Ariari. (ver mapa 3)

El Alto Ariari está conformado por los municipios de Mesetas, Uribe y Vista Hermosa, San Juan de Arama, Lejanías, El Castillo, Cubarral y el Dorado. A su vez los municipios de cobertura del PNDA del Alto Ariari, configuran **dos microregiones** así: La primera conformada por Uribe y Mesetas y la segunda por San Juan de Arama y Vista Hermosa.

El Medio y Bajo Ariari, está conformado por los municipios de: Granada, Fuente de Oro, Puerto Lleras, Puerto Rico y Puerto Concordia. adicionalmente Tiende a vincularse a este territorio parte del municipio de Mapiripán (eje del río Guaviare) por efecto



de la mayor facilidad para comunicarse bien sea por vía fluvial o terrestre y por la dinámica del conflicto armado.

La población total de la Región del Ariari es de 196.729 habitantes según proyecciones del DANE para el 2000, la población de los Municipios con cobertura del programa PNDA asciende a 110.918 habitantes. Del total de la población de la región el 38.46 % se encuentra localizada en el área urbana y el 61.5% en el área rural.

Los índices de NBI oscilan entre el 84% y el 57% ; para el área rural el 64.6% y el 44.3% para el área urbana.

(Ver Cuadro No. 3) Estructura político administrativa de la región del Ariari.

CUADRO No. 3 Estructura Político Administrativa, Región del Ariari.

MUNICIPIO	VEREDAS	INSPECCIONES	SUPERFICIE (Km ²)	No. Habitantes	
ALTO ARIARI					
Uribe	49	(2) La Julia y el Diviso	7119	Total	14.100
				Urbana	3.325
				Rural	0.775
Mesetas	69	(3) Jardín de Peñas, El Mirador, Brisas del Duda	2131	Total	9.466
				Urbana	1.567
				Rural	7.899
Vista Hermosa	70	(6) Campo Alegre, Piñalito, Puerto Esperanza, Puerto Lucas, Maracaibo, Caño Amarillo	4048	Total	19.433
				Urbana	3.245
				Rural	16.188
San Juan de Arama	35	(6) El Vergel, Miraflores, Mesa de Fernández, Cerritos, Costa Rica, Peñas Blancas.	1108	Total	10.349
				Urbana	2.144
				Rural	8.205
Lejanías		(2) Cacayal y Angosturas del Guape	788	Total	16.011
				Urbana	4.228
				Rural	11.783
El Castillo		(3) Medellín del Ariari, Miravalles, La Esperanza	622	Total	11.538
				Urbana	2.012
				Rural	9.526
Cubarral		(4) Puerto Gómez, Brisas del Tonoa, Puerto Ariari, Puerto Esperanza	1523	Total	4.993
				Urbana	2.021
				Rural	2.972
El Dorado		(3) San Isidro del Ariari, Pueblo Sánchez, Santa Rosa Alta	115	Total	3.261
				Urbana	837
				Rural	2.424
MEDIO Y BAJO ARIARI					
Puerto Lleras		(4) Casibare, Villa la Paz, La unión, tierra grata.	2410	Total	13.858
				Urbana	4.110
				Rural	9.748
Puerto Rico	39	(4) Puerto Toledo, Pto. Chispas, La Lindosa, Barranco Colorado	3144	Total	19.419
				Urbana	3.632
				Rural	15.787
Puerto Concordia	44	No tiene	1304	Total	12.062
				Urbana	3.416
				Rural	8.646
Granada		(5) Canaguaro, Puerto Caldas, La Playa, Dos quebradas, Aguas Claras	365	Total	40.309
				Urbana	30.743
				Rural	9.566
Fuente de Oro		(6) Puerto Limón, Puerto Santander, Puerto Aljure, Caño Blanco, La Cooperativa, Unión del Ariari.	542	Total	9.699
				Urbana	3.223
				Rural	6.476

Fuente : DANE, Proyecciones con Base en Censo de Población 1993.

2.2.1.3. Base natural

2.2.1.3.1 Características de los suelos. De acuerdo al Mapa de suelos de Colombia (IGAC-1983) en la región del Ariari existen diez tipos de suelos agrupados en cuatro grandes grupos así: Suelos de la altillanura, suelos de planicie aluvial del piedemonte (abanicos), suelos de las formas aluviales y/o lacustres y suelos de la cordillera.

Para la zona de producción de la micro región de Uribe - Mesetas, los suelos que más área cubren son los de las formas aluviales y/o lacustres, (especialmente de los tipos Af y Ah), estos suelos han posibilitado el desarrollo de la actividad agropecuaria.

En la zona de producción de la micro región Vista Hermosa - San Juan de Arama los suelos que más área cubren son los de las formas aluviales y/o lacustres (de los tipos Af y Ah) seguido por suelos de la altillanura del tipo Dc (en el sur oriente) esto hace que en los habitantes de la micro región distingan dos zonas dentro del área de producción, la primera es la vega, de suelos aluviales y/o lacustres, de fertilidad alta y media, dentro de la cual se desarrolla la actividad agrícola licita y parte de la actividad pecuaria y la sabana, de suelos de baja fertilidad , en los cuales esta establecida la mayor parte de la actividad ganadera.

En la zona de producción del bajo Ariari los suelos que más área cubren son los de altillanura (principalmente del tipo Dc), conocidos como sabanas y serranías en donde se desarrolla la mayor parte de la actividad ganadera) y en menor proporción suelos de las formas aluviales y/o lacustres (de los tipos (Af, Aa, Ah) pero de gran importancia para la economía de la micro región por ser en estos donde esta asentada la producción agrícola (Ver mapa suelos de la región del Ariari).

La Descripción detallada de cada uno de los tipos de suelos se encuentra en el anexo 1. (Suelos de las regiones PLANTE del Meta).

ZONAS DE CULTIVOS ILICITOS EN LOS MUNICIPIOS DE LA REGION DEL ARIARI



En esta región se calculó en 1999 un área de cultivos ilícitos aproximada de 8.700 ha. Distribuidas en 7 municipios principalmente, estas son explotadas por 2.449 familias aproximadamente. (Cuadro No. 7).

En el último año se ha presentado el siguiente proceso: la guerrilla asume el monopolio de la compra de base de coca, generando un incremento de el 100 % sobre el kilo de base (paso de un millón a dos millones el kilo) esto incentiva la siembra necesariamente, posteriormente se presenta una crisis de la demanda del producto, no había quien comprara y los productores solamente podían vender unos gramos, lo que desestimula la expansión de las áreas, posteriormente el precio del kilogramo de base se estabiliza entre millón y medio y millón seiscientos, pero se siguen presentando crisis cortas por problemas en la demanda local, otro aspecto que es necesario destacar es la aparición de a variedad Tingo María, la cual según los productores dobla en rendimiento de base de coca a las variedades que actualmente se explotan y esto necesariamente cambiaría las características del negocio de producción de base de coca, como argumento esperanzador se sabe que tiene problemas de adaptación en vivero y en el lote.

Cuadro No. 7. Área de cultivos ilícitos y población involucrada en la región del Ariari.

MUNICIPIO	Área aprox, de cultivos ilícitos (Ha)	No de familias involucradas
Uribe	500	160
Vista Hermosa	2500	528
Mesetas	800	258
San Juan de Arama	300	120
Puerto Lleras	750	237
Puerto Rico	1800	439
Puerto Concordia	2200	700
TOTAL	8.750	2.448

Fuente : POM, Asesores Regionales.

La participación relativa de cada sistema de producción en el área sembrada de coca es: economía campesina de un 40% aproximadamente, colonos chagreros en un 30% y cultivos comerciales o de mayor escala se calcula en un 30%.

En el Anexo No. 3 se presentan los costos de producción para una hectárea de coca para el primero y segundo año (en el primer año siembra y hace un solo corte; para el segundo año seis cortes) y los ingresos generados observamos que el primer año presenta una pérdida de \$940.400, pero en el segundo año se recupera la producción con unos ingresos de \$4.682.400.

A continuación se describen las características de los cultivos ilícitos según el sistema de producción de que hacen parte:

2.2.2.1.2.1 Colono Chagrero. Nivel de dependencia del ingreso con respecto al cultivo de la coca. de esta actividad depende casi o totalmente el ingreso familiar.

- Tamaño de los predios. Oscila entre 10 y 100 hectáreas con un promedio de 40 has de los cuales entre el 80 y el 90 % aproximadamente esta en montaña y rastrojos, 1 - 3 hectáreas de coca y el resto en pastos introducidos pero sin ganado.
- Mano de Obra : La mano de obra la aportan principalmente los miembros de la familia pero en época de recolección se contrata mano de obra asalariada
- Sistemas de Financiación. Capital propio o financiado por acopiadores locales (planteros).
- Tenencia : No existe título, ni escrituras de las tierras y cuando existe algún documento es una cartaventa.
- Ubicación : Están ubicados en zonas marginales, normalmente en las puntas de los frentes de colonización, es muy notable su presencia en zonas de parques naturales, especialmente en los

municipios de Puerto Concordia, Puerto Rico, Puerto Lleras, Vista Hermosa, Uribe y Mesetas.

- Nivel Tecnológico : Medio, utilización de fertilización, control de malezas, control fitosanitario y procesamiento hasta base de coca.
- Tiempo de permanencia : aproximadamente entre uno y cinco años.
- Tamaño de los cultivos de coca, son cultivos que van desde 2 hasta 4 hectáreas
- Participación en la producción de base de coca, se estima que bajo este sistema de producción se encuentran sembradas entre 2600 a 2800 has de coca en la región del Ariari. Las cuales aportan aproximadamente el 30 % del total de la producción de coca.
- Numero de familias, aproximadamente pueden estar vinculadas bajo este sistema de producción al cultivo de coca entre 800 y 900 familias en la región .

2.2.2.1.2.2 Economía Campesina marginal y cultivos ilícitos. En la región del Ariari este sistema de producción es el que más importancia tiene en la producción y en la dinámica de los cultivos ilícitos

Son campesinos con una base productiva lícita, representada en cultivos (cuando están en suelos de vega a excepción de la piña que se cultiva en suelos de ladera) y/o una pequeña base ganadera, estos productores han sido beneficiarios del desarrollo que se ha dado en las zonas marginales, pero la vulnerabilidad de los sistemas de producción lícita y su incapacidad para generar totalmente el sustento de la familia campesina causa la vinculación de este sub sistema a los cultivos ilícitos; Por lo que la consolidación de los actividades generadoras de ingreso lícitas es estratégica en la búsqueda del desarrollo alternativo.

Nivel de dependencia del ingreso con respecto al cultivo de la coca: es muy variable dependiendo del tipo de actividad lícita que se desarrolle, tentativamente se puede calcular este nivel entre un 20 y un 70%, normalmente depende más de la coca bien sea como cultivadores o como asalariados aquellos campesinos cuya base productiva lícita es la ganadería.

- Mano de obra, la mano de obra utilizada en el cultivo de coca es familiar y asalariada cuando se realiza la recolección de hoja de coca.
- Sistema de financiación, los cultivos se financian con recursos propios o a través de acopiadores locales o regionales que actúan de forma similar a los planteros
- Ubicación, este sistema de producción esta presente en todos los Municipios de cobertura del PNDA de la región del Ariari
- Nivel tecnológico, estos cultivos se desarrollan bajo un nivel tecnológico medio, (se selecciona muy bien la semilla, se fertiliza, se hace control sanitario, además del proceso de obtención de base de coca.
- Tamaño de los cultivos de coca ,los cultivos de coca en este sistema de producción van de 1 a 3 has, siendo lo más común áreas entre 1 y 1.5 has.
- Participación en el total de área sembrada en la región, bajo este sistema de producción se estima que hay un área sembrada entre 3000 y 4000 has en la región.
- Número de familias vinculadas, se estima que están vinculadas a los cultivos ilícitos bajo este sistema de producción entre 1300 y 1400 familias en la región del Ariari.

2.2.2.1.2.3 Cultivos Comerciales de Coca. - Actividades generadoras de ingreso : cultivo de coca.

- Actividades de autoconsumo : ninguna
- Tamaño de los predios : No se tienen datos para definirlo
- Mano de obra : contratada
- Sistema de Financiación : Estos cultivos se financian con dineros de acopiadores regionales de coca y exportadores de cocaína.
- Tenencia : Normalmente se desarrollan en predios sin títulos de propiedad.
- Ubicación : Desde el punto de vista geográfico están localizados en el sur de la región del Ariari, Bajo Ariari, sobre el eje del río Guayabero principalmente (Zonas de reserva). Desde el punto de vista de espacios naturales están sobre zonas de bosque primario o bosques de galería.
- Nivel Tecnológico : Medio y/o alto, utilización de insumos, (fertilización, control de maleza, fitosanitario) y procesamiento a producto final (Cristalización).
- Tiempo de permanencia : normalmente estos productores se mueven bastante dependiendo de varias circunstancias como son los precios de la base, las acciones de control, por lo cual su tiempo de permanencia en un determinado sector es muy variable.
- Tamaño de los cultivos de coca, normalmente son cultivos con áreas mayores de 10 has llegando en algunos casos hasta 50 has, aunque en respuesta a la fumigación aérea se vienen implementando pequeños lotes separados.

- Participación en la producción de base de coca regional, bajo este sistema de producción se estima un área sembrada de entre 2300 y 2600 has .
- Numero de familias vinculadas .se estima que participan de este sistema de producción entre 200 y 300 familias.

2.2.2.1.3 Mercadeo. La oferta de productos de la región del Ariari es muy variada, como resultado de su diversidad de suelos y de climas, pero los productos más importantes son: en el área agrícola, el arroz, plátano, papaya, piña (estos dos últimos importantes en el Municipio de cobertura del PNDA) en el área pecuaria, la ganadería bovina; las principales ofertas regionales y sus características se describen en el cuadro No. 8.

Cuadro No 8 Ofertas De Productos Agropecuarios De La Región Del Ariari.

ACTIVIDAD	PRODUCCION REGIONAL	PRODUCCION MPIOs PNDA	MERCADO FINAL	OTRAS CARACTERISTICAS
Cultivo de Arroz	91975 toneladas	12773 toneladas	Sta fé de Btá Medellín ,Cali Villavicencio	Normalmente el productor entrega el arroz paddy (con cáscara) a la industria molinera localizada en la región o en zonas aledañas y los molineros son quienes comercializa el arroz blanco con el resto del país, pero principalmente hacia los mercados de Sta. fé de Bogotá, Medellín y cali. El sistema de producción que más aporta a esta región es el de agricultura comercial (90-95%).
Cultivo de plátano	187944 toneladas	65446 toneladas	Sta fé de Bogotá Villavicencio	El sistema de producción que más aporta a esta región es el de economía campesina (aproximadamente el 90%)
Papaya	12155 toneladas	8200 toneladas	Sta fé de Bogotá	Al igual que en el caso anterior el grueso de la producción es aportada por el sistema de producción de economía campesina.
Piña	3120 toneladas	2520 toneladas	Villavicencio Acacias Granada San Martín	Aportada por el sistema de producción de economía campesina.
Ganadería	133780 Cabezas	91954	Sta. fe de Bogotá Mercados Regionales	Este producto es aportado por los sistemas de producción ganaderos y economía campesina (80% y 20%) respectivamente.

Fuente URPA - PNDA

2.2.2.1.4 Servicios de apoyo a la producción. Las entidades financieras con presencia en la región son : Banco Agrario con sedes en Granada, Fuente de Oro, Puerto Lleras, Puerto Rico, San Juan de Arama, Vista hermosa, Mesetas, Cubarral, El Castillo, Lejanías, Coodesarrollo, con sedes en granada, Fuente de oro, Bancos Cafetero, Bancolombia, Popular, con sede en Granada.

Además de los bancos antes mencionados, tiene sede en Granada la corporación de ahorro y vivienda COLMENA

2.2.2.1.5. Tenencia. La falta de legalización de la tierra es uno de los limitantes importantes para el acceso a la financiación de los productores de la región, este problema es grave en los municipios de cobertura del PNDA en la región, revisando la información suministrada por INCORA y por el instituto geográfico Agustín Codazzi , se concluye que un 57% de los predios del área rural no tiene legalizada su propiedad.(ver cuadro No. 9)

Cuadro No. 9. Relación De Predios A Nivel Municipal Y Número De Predios Titulados En Los Municipios De Cobertura Del PLANTE En La Región Del Ariari

MUNICIPIO	PREDIOS TITULADOS POR INCORA	AREA (Has)	NUMERO DE PREDIOS			
			RURAL	URBANO	CORREGIMIENTO	TOTAL
URIBE	194	14.804	786	477		1263
MESETAS	586	22.877	1955	1548	306	3809
VISTA HERMOSA	361	37.029	1243	2096	567	3906
SAN JUAN DE ARAMA	1470	61.726	1636	1526	318	3480
PUERTO LLERAS	1332	150.096	2019	1324		3343
PUERTO RICO	238	46.064	1049	1579	141	2769
PUERTO CONCORDIA	144	27.367	850	574	95	1519
TOTAL	4087	359.963	9538	9124	1427	20089

Elaboró PNDA-META, Fuentes INCORA-IGAC (1999).

2.2.2.2 Dinámica Socio Cultural.

2.2.2.2.1 Poblamiento. La región estuvo habitada por varios grupos indígenas antes de la conquista, dentro de los cuales se destacan los Guayupe, los Sae y los Operigua. Las primeras colonizaciones por parte de los Europeos fueron motivadas por el oro, por lo cual se crearon varias encomiendas y de esta forma se inicio la fundación de caseríos, siendo el primero de ellos el de Nuestra Señora, posiblemente hoy San Juan De Arama (1537), a finales del siglo XVI (1585) tiene lugar la fundación del caserío Medina De Las Torres Hoy denominado San Martín; para finales del siglo XIX las misiones católicas tenían establecidas algunas haciendas por los lados de los llanos de San Juan.

Mediante la ley 1 de julio de 1870 el estado colombiano incentivo a compañías para que inviertan en la región

De otra parte, varias compañías petroleras a principios de 1920 exploraron el terreno especialmente los Llanos de San Juan entre ellas La Shell y la Unión Oil Company of Nevada

Con la bonanza del cultivo de caucho aparece la compañía "H & Rubber State Limited" quien compra parte de las antiguas propiedades de la compañía Herrera Uribe y Lorenzana, Rubber construye unas instalaciones en la vega, las cuales abandona, regresando en 1936 para finalmente retirarse en 1946.

En cuanto a la filiación política de los primeros colonos que habitaban la vega del río Ariari a principio de 1948, no era objeto de discordia: eran liberales y conservadores. Se trajinaba bastante el camino hacia el Huila.

Los Llanos de San Juan De Arama y de San Martín habían quedado comunicados por una trocha ganadera que atravesaba la vega del río Ariari, en una de las entradas a esa vega, a margen izquierda ,un pequeño caserío denominado Boca de Monte se

convierte en sitio obligado de permanencia por uno o por dos días, bien fuera para descansar o para aprovisionarse.

La población indígena, para finales de 1947, muy escasa, había emigrado hacia el sur por el río Ariari y Guayabero.

A partir de la muerte de Gaitán, se comienzan a organizar grupos armados que se instalan en San Juan De Arama y en cercanías de Boca De monte, varios al servicio de terratenientes .

Comienza la represión oficial a través de la policía y el ejército ante lo cual la población comienza a organizarse para su defensa (Auto defensas campesinas) y a la vez varios ganaderos de San Juan De Arama y San Martín contratan pistoleros los cuales ejercen violencia sobre colonizadores que se ubican cerca de sus hatos, unos hicieron resistencia, otros se trasladaron a las estribaciones de la cordillera oriental en dirección hacia Uribe y el río Duda lo mismo que hacia el río Guayabero, allí tratan de organizarse.

Estos primeros colonos que llegaron a la región de Uribe y el Duda no tienen conexiones con el partido comunista aunque más tarde al transitar migrantes procedentes del Tolima muchos de estos colonos se van a identificar con los planteamientos de autodefensa de masas, esta movilización permanente se encamina a un reacomodamiento y trata de crear entre los que estaban y los recién llegados una identidad social que para el caso y la época significaba pertenecer al partido liberal, esa solidaridad les permitía enfrentar a quienes los estaban persiguiendo de esta manera una colonización pacífica se convierte en el escenario de la violencia oficial. (ver mapa colonización del Suroeste Departamento del Meta año 1951, 1959)

En Villavicencio se empieza a sentir la presencia de los desplazados del país (Liberales y Conservadores) teniendo en cuenta la situación del conflicto que los divide. Los conservadores los ubican en Cubarral y los liberales en la Vega del Ariari. Al Ariari siguen llegando liberales ante los atropellos a que estos son sometidos, hace su arribo la guerrilla liberal a bocademente lo cual

genera el desplazamiento de los conservadores de esta zona y da lugar a la creación de un brazo armado, esta zona es de importancia estratégica por la vía que comunica con el Tolima. Pero este brazo armado sufre los ataques ejercidos por los terratenientes de San Juan de Arama y San Martín además de la acción ejercida por el ejército.

Mientras tanto en Villa Rica (Tolima) la represión oficial tiene acorralados a los liberales y al conocer los planteamientos del sexto congreso del PC en octubre de 1949 (Autodefensas de masas campesinas), se ponen de acuerdo 49 familias y remontan la cordillera oriental (1950) atravesando el Sumapaz y en dirección a lo que hoy es el Castillo y Medellín del Ariari pasan por Uribe y Mesetas, estas familias eran en su mayoría liberales pero sus dirigentes eran comunistas quienes estaban interesados en vincular la lucha del Oriente del Tolima con las guerrillas del Llano. Esta primera migración deja la base para posteriores migraciones (1953-1955). por lo que el PC empieza a ejercer una notable influencia en el área y las autodefensas dan paso a la creación de sindicatos agrarios principalmente en Castillo y Medellín del Ariari.

Mientras tanto en los Llanos de San Juan de Arama los terratenientes aprovechan la coyuntura para desalojar a los colonos de las zonas aledañas, los cuales dejan sus mejoras abandonadas.

En 1953 se entregan las guerrillas del Llano, con esto se da un auge del bandolerismo y surgen brotes entre los antiguos jefes guerrilleros por lo cual en 1956 se divide la región entre: Dumar Aljure, El Tuerto Giraldo y Plinio Murillo. Hay roces entre Dumar Aljure que se considera liberal anticomunista y Plinio Murillo de filiación comunista. En 1957 es abatido Guadalupe Salcedo en Bogotá.

Pasaban los años y la situación nacional sigue tensa, Rojas Pinilla es derrocado, los liberales y conservadores crean el Frente Nacional. Lleras Camargo como primer presidente del Frente Nacional sanciona la ley 20 de 1959 con base en el Decreto 0323

de septiembre de 1958 inicia El Plan Nacional de Habilitación y Socorro para los damnificados de la Violencia. Dentro de dicho plan se considero a la región del Ariari como la zona para desarrollar el programa bandera de Lleras Camargo pero ignorando que este ya estaba colonizado por aproximadamente 15000 familias provenientes del Tolima, Caldas y Huila. Dentro del plan se plantea distribuir aproximadamente 100.000 hectáreas para 2000 familias, a estas se apoyaría con créditos, vías y apoyo logístico, toda esta labor en Coordinación con la Caja Agraria.

Entre 1959 y 1965 se da la colonización dirigida, con los problemas que se traducen de ocupar un territorio ya ocupado con anterioridad, pero de esta forma se incrementa el flujo de población, los colonos que estaban antes del 50 se acogen a los beneficios del crédito. En 1963 sigue llegando gente y con la vega ocupada se ubican en cercanía a los Llanos de San Juan de Arama en las riveras de los caños por lo cual los terrateniente empiezan nuevamente acciones de desalojo sobre quienes han llegado, en vista de que son perseguidos empiezan a colonizar la reserva de la Macarena otros cogen la vía hacia Mesetas en el 1964 algunos colonos incursionan por el Guayabero hasta llegar donde se encontraban campesinos desde 1954 organizados en autodefensas de masa campesina (Ver mapas colonización Caja Agraria 1959 y Colonización del Ariari, zona de influencia década del 60).

También en el período 62-64 en medio de la gran dinámica existente surge en la vega del Ariari el fenómeno de la concentración de la tierra por medio de la compra lo cual complica más la situación de los que recién llegan y se inicia en firme la colonización del Bajo Ariari. De otro lado el mercado anticomunismo del frente Nacional radicalizó la lucha armada dando como resultado la creación de grupos alzados en armas encaminados hacia la toma del poder; en el Meta se establece el secretariado de las FARC, la cual hace oficialmente su aparición el 25 de mayo de 1966.

Otro ingrediente que entró a agitar la dinámica de la región es el cultivo de la Marihuana, la cual con su bonanza atrae el continuo flujo migratorio (60 hasta mediados del 70) donde posteriormente la coca desde mediados de los 70 con su bonanza a mediados de los 80, es otro de los agentes que contribuye notablemente al avance de los frentes de colonización.

El dinero de los cultivos ilícitos y la campaña de exterminio al partido comunista genera la última ola de violencia que aun no cesa y la cual deja como resultado la desaparición casi total de la unión patriótica y el fortalecimiento de la vía armada como opción de defensa y protesta.

Actualmente la variable que más pesa sobre la dinámica social de la región es la existencia de la zona de distensión la cual ha consolidado este territorio bajo el dominio guerrillero, ha integrado tres municipios del Ariari con la Macarena y El Caguan y a su vez ha segmentado la región como tal fenómeno que se evidencia con el recrudecimiento del conflicto armado en las áreas aledañas a la zona de distensión

2.2.2.2 Grupos étnicos. En el cuadro No. 11 podemos observar los grupos indígenas que se encuentran en al región del Ariari, como su población y etnia.

Cuadro No. 11 Población indígena de la región del Ariari.

MUNICIPIO	RESGUARDO O RESERVA	POBLACIÓN	ETNIA	OBSERVACIONES
Uribe	Candilejas	95	Paez	Lengua Español. Aun no se han constituido como reserva
	Planes	138	Paez	Lengua Español. Aún no se han constituido como reserva
	Paraíso	200	Embera	Lengua Bilingüe. Aún no se han constituido como reserva.
	La Julia	74	Embera	Lengua Bilingüe. Aún no se han constituido como reserva
	SUBTOTAL	507		
Mesetas	Villa Lucia	185	Paez	Lengua Español. Ubicación Cuenca del Ariari. Uso actual 85% bosque, 15% rastrojos, cultivos maíz, plátano, yuca, bore, 90 has pasto brachiaria.
	Ondas del Cafre	140	Paez	Lengua Español. Se localizan a una hora y treinta en carro desde la cabecera municipal
Puerto Concordia	La Sal	197	Guayaber	Lengua Bilingüe. A 35 km. de la cabecera municipal
	Caño Ceiba	110	Guayaber	Lengua Bilingüe. A 2 horas por el río Guayabero.
	TOTAL	1139		

Fuente : Secretaría de Desarrollo, Departamento del Meta

2.2.2.2.3 Otras organizaciones. En cada una de las veredas e inspecciones existen las Juntas de acción comunal, las cuales en su gran mayoría tienen personería jurídica. También hay presencia de Asociación Nacional de Usuarios Campesinos en el alto Ariari, La Asociación Nacional de Mujeres campesinas e indígenas ANMUCIC en Puerto Lleras y San Juan de Arama. Además la Cooperativa de Transportadores fluviales que funciona en el medio y bajo Ariari con el servicio de transporte de pasajeros.

COOTRANSARIARI Cooperativa de Transportadores del Alto Ariari, con sede Granada y servicios a La Julia, Puerto Lleras, Mesetas, Granada.

2.2.2.2.4. Infraestructura y Atención en Salud y Educación. En el área de la Salud se presentan fallas en la cobertura y atención como consecuencia de la escasez de recursos humanos y logísticos para prestar el servicio, especialmente para la población que se encuentra en zonas alejadas de los centros urbanos.

En el área de la Educación según lo reportado por la Secretaria de Educación del Meta en los Municipios de acción del PLANTE se presenta un problema de cobertura en el nivel de secundaria ; lo cual es reflejado en los niveles de cobertura bruta de educación secundaria que se indican a continuación (Uribe 6.15%, Mesetas 20.8%, Vista Hermosa 16.6%, San Juan de Arama 25.8%, Puerto Lleras 21%, Puerto Rico 9.95 y Puerto Concordia 10.7%).

En el cuadro No. 12 observamos la infraestructura en Educación y Salud para los Municipios de la región del Ariari.

Cuadro No. 12. Infraestructura en Salud y Educación región del Ariari.

Municipios	Establecimientos Educativos	Hospitales	Centros de Salud	Puestos de Salud	
Alto Ariari					
Castillo	Básica primaria	44	0	1	1
	Secundaria	4			
El Dorado	Básica primaria	12	0	0	1
	Secundaria	1			
Lejanías	Preescolar	5	0	1	0
	Básica primaria	37			
	Secundaria	5			
Mesetas	Preescolar	1	0	1	0
	Básica primaria	40			
	Secundaria	4			
San Juan de Arama	Preescolar	1	0	1	3
	Básica primaria	35			
	Secundaria	2			
Uribe	Preescolar	1	0	1	0
	Básica Primaria	21			
	Secundaria	2			
Vista Hermosa	Preescolar	2	1	0	2
	Básica primaria	49			
	Secundaria	2			
Medio y Bajo Ariari					
Fuente de Oro	Preescolar	1	0	1	5
	Básica primaria	30			
	Secundaria	2			
Granada	Preescolar	10	3	0	7
	Básica primaria	49			
	Secundaria	23			
Puerto Concordia	Preescolar	1	0	1	0
	Básica primaria	41			
	Secundaria	1			
Puerto Lleras	Preescolar	1	1	0	0
	Básica primaria	29			
	Secundaria	2			
Puerto Rico	Preescolar	2	0	1	0
	Básica primaria	21			
	Secundaria	2			

Fuente : Secretaría de Educación, DASALUD

2.2.2.2.5 indicadores de calidad de vida. La calidad de vida de los pobladores en la región del Ariari y particularmente en los Municipios de cobertura del programa PLANTE es bastante precario, lo anterior se evidencia a través de los altos índices de NBI, pobreza y miseria, consignados en el cuadro No. 13.

Morbi - Mortalidad. Según estadísticas del Departamento Administrativo de Salud (DASALUD) la principal causa de mortalidad en los siete municipios de cobertura del PNDA en la región del Ariari es la violencia y es así como del total de muertes reportadas en 1994 el 26% son por esta causa, otras causas de importancia son problemas cardiacos y ahogamiento (9%).

Según DASALUD 1998, los pobladores de los siete Municipios de cobertura del PNDA en el Ariari asisten a consulta médica principalmente por: enfermedades de los tejidos de dentarios duros (6%), infecciones agudas de las vías respiratorias (6.1%), trastornos de la uretra y aparato urinario (6.2%) principalmente.

Cuadro No. 13. Indicadores Socioeconómicos de los Municipios PNDA en la Región del Ariari.

VARIABLE	URIBE	MESETAS	VISTA HERMOSA	SAN JUAN DE ARAMA	PTO LLERAS	PTO RICO	PUERTO CONCORDIA
Población Total censo de 1993	8709	12973	18448	10152	12419	16702	10374
Población en estado de pobreza (1)	7994	9742	14556	6590	8490	13863	9230
Población en estado de miseria (1)	6299	6329	10006	3866	4900	9886	6724
Inasistencia escolar (1)	2751	2851	4577	1857	1879	4082	1527
Población entre 5 y 19 años (1)	3305	4531	5977	2963	3697	5356	3040
Proyección población para el 2000	9466	14100	19434	10349	13358	19419	122062
NBI Hogares	89.13	69.33	74.55	57.21	62.61	78.14	84.75
NBI TOTAL PERSONAS	91.60	74.42	78.45	64.33	67.92	82.62	89.04
NBI Hogares Cabecera	64.33	35.75	36.86	32.31	45.53	50.23	65.56
NBI Personas Cabecera	66.64	43.27	44.67	39.02	52.48	57.51	72.72
NBI Rural por Hogares	95.02	81.37	83.31	64.90	44.15	71.48	81.01
NBI Rural por Personas	96.57	84.06	85.65	71.61	49.29	74.95	88.64

Fuente : DANE, según censo 1993

2.2.2.2.6 Conflicto Armado. La incidencia del conflicto armado en la región es quizás la principal limitante para el desarrollo de la región, las acciones violentas más relevantes de los dos últimos años, fueron las tomas por parte de las FARC a los Municipios de: Mesetas, el día 22 de Diciembre de 1997; Vista Hermosa, el día 30 de Marzo de 1998; Puerto Lleras, en el mes de Mayo de 1998; Uribe, el 5 de agosto de 1998.

En el cuadro No. 14 se indica que tipos de autores armados hacen presencia en la región del Ariari

Cuadro No. 14. Actores armados con presencia en la región del Ariari.

REGION	MICROREGION	MUNICIPIO	ACTOR ARMADO			
			GUERRILLA	EJERCITO	POLICIA	AUTODEFENSAS
A	URIBE	URIBE	FARC-F40	Antes del despeje Batallón21 Vargas	Antes del despeje	No
R	MESETAS	MESETAS	FARC-F40	Antes del despeje Batallón21 Vargas	Antes del despeje	Antes del depeje Esporádico
I A	SAN JUAN DE ARAMA VISTA HERMOSA	SAN JUAN DE RAMA	FARC-F27,40	Batallón 21Vargas	Si	Si esporádico
		VISTA HERMOSA	FARC-F27,40	Antes del despeje	Antes del despeje	Antes del despeje
R	BAJO ARIARI	PUERTO LLERAS	FARC-F53	Base móvil	Si	Si esporádico
I		PUERTO RICO	FARC-44,7	Base móvil	Si	Si esporádico
		PUERTO CONCORDIA	FARC-44,7	Base móvil	No	Si esporádico

Fuente : Coordinación Departamental PLANTE.

El Conflicto Armado incide en las actividades económicas, sociales y políticas de la región con respecto a este último tema los últimos procesos de elección popular se han visto limitados, por lo cual los niveles de participación se han reducido substancialmente.

2.2.2.3. Subregiones del Ariari

Como se señalo anteriormente el Ariari es una gran región y dentro de esta se configuran dos Sub regiones así: **Alto Ariari** conformada por: Uribe, Mesetas, San Juan De Arama, Vista Hermosa, Lejanías, El Castillo, Lejanías, Cubarral y El Dorado, en esta subregión los municipios de cobertura del PNDA se agrupan en dos micro regiones la primera conformada por Uribe y Mesetas y la segunda por Vista Hermosa y San Juan De Arama, Bajo y medio Ariari conformado por Granada, Fuente De Oro, Puerto Lleras, Puerto Rico y Puerto Concordia, los tres municipios de cobertura del PNDA se circunscriben en la micro región del Bajo Ariari. (ver mapa No. 13)