



## ARTESANIAS EN EL ORIENTE ANTIOQUEÑO

**Primer avance de Investigación**

**Proyecto Antioquia**

**Subproyecto Oriente**

**Presentado por:**

**María Teresa Arcila**

**Artesanías de Colombia**

**Medellín, Octubre de 1.986**

Para iniciar la elaboración del Proyecto Antioquia el grupo de trabajo acordó dedicar el mes de Octubre a la revisión de bibliografía para obtener información secundaria sobre los temas de los respectivos subproyectos.

En primer lugar, se definieron algunas lecturas comunes acerca del concepto de artesanía y se realizó una primera reunión de discusión y aclaraciones sobre aspectos teóricos. Entre tanto se visitaron bibliotecas de la ciudad con el fin de ubicar el material y dar comienzo a la revisión. Tales centros fueron (para este subproyecto), la biblioteca central de la Universidad de Antioquia, biblioteca de la Fundación Antioqueña para los Estudios Sociales, Centros de documentación de Codesarrollo y Turantioquia. A la par con la lectura se ha iniciado la elaboración de fichas temáticas. En el aparte III se hace una enumeración detallada de los textos consultados.

Se realizó una reunión semanal del grupo para informar acerca de los avances y coordinar el trabajo.

El presente Avance de Investigación corresponde al punto 1º consignado en los denominados "Términos de Referencia", es decir, una reseña socio-

económica de la región y poblaciones donde se localiza el subproyecto. Está separado en dos partes. La primera, considera la región del Oriente antioqueño en términos globales e intenta dar una idea general de la misma. La segunda parte, particulariza en cada una de las localidades donde la producción artesanal ha tenido mayor tradición.

EL ORIENTE ANTIOQUEÑO  
LOCALIZACION EN EL MAPA.



# ORIENTE ANTIOQUEÑO.

- |                  |                              |
|------------------|------------------------------|
| 1. Abejorral.    | 13. Santuario.               |
| 2. Sonson.       | 14. Cocorná.                 |
| 3. Narino        | 15. Granada.                 |
| 4. Argelia.      | 16. El Carmen<br>de Viboral. |
| 5. La Unión.     | 17. San Luis.                |
| 6. La Caja.      | 18. San Carlos.              |
| 7. El Retiro.    | 19. San Rafael.              |
| 8. Rionegro.     | 20. Guatapé.                 |
| 9. Guarne.       | 21. Alejandría.              |
| 10. Sn. Vicente. | 22. Concepción.              |
| 11. El Peñol.    | 23. Pto. Trunfo.             |
| 12. Marinilla.   | 24. Sto Domingo              |
|                  | 25. San Roque.               |



FUENTE : D.A.P. ANUARIO ESTADÍSTICO

## I. LA REGION DEL ORIENTE ANTIOQUEÑO

### 1. Ubicación General

La región está ubicada en el sur-oriente del departamento entre el Valle de Aburrá y el flanco oriental de la Cordillera Central en dirección occidente-oriente y entre el curso del río Nare y los límites con el departamento de Caldas en dirección norte-sur. Tiene una extensión aproximada de 2.000 kilómetros<sup>2</sup>.

La topografía de la región comienza hacia el lado oriental del Valle de Aburrá al levantarse un ramal de la Cordillera Central con relieve quebrado de colinas y pendientes de alturas variables, desde suaves hasta fuertes. Este ramal se eleva a una altura de 2.000 a 2.500 metros sobre el nivel del mar hasta las altiplanicies del oriente cercano, donde se abren los valles fríos de suave topografía de los municipios de Rionegro, La Ceja, El Retiro, Guarne y Marinilla. A partir de allí, en dirección Sur y Este, se continúa levantando la cordillera para formar pendientes pronunciadas y terrenos quebrados, alternados por zonas de colinas que van descendiendo hacia el Magdalena en los municipios de San Luis y Cocorná, y que descienden de manera mucho más abrupta por el Sur, hacia los ríos Buey y Arma, en los municipios de Abejorral y Sonsón cerca ya de los límites con el departamento de Caldas.

# ORIENTE ANTIOQUEÑO

## HIDROGRAFÍA



FUENTE : D.A.P. ANUARIO ESTADISTICO.

Existen en la región tres vertientes hidrográficas de importancia, la del Río Negro o Nare, la del Samaná Norte y la del Cocorná.

El Río Negro nace en el Alto de las Palmas y corre en dirección noreste hasta cerca de Alejandría donde cambia de curso y de nombre. Toma el nombre de Nare y luego corre hacia el Oriente hasta desembocar en el Magdalena. En relación a la región este río tiene la importancia que el Magdalena tiene para el país (Cooperativa para el Desarrollo. Bases para el plan maestro)

El río Samaná nace al sureste de la región. Corre en dirección nordeste recibiendo las aguas de varios ríos menores (Melcocho, Calderas, San Luis, Guatapé) hasta confluír en el Nare.

Existe una gran riqueza hídrica en la región, la cual ha venido siendo aprovechada en la construcción de un complejo hidroeléctrico de importancia nacional.

La región está conformada por 23 municipios, cuyo centro regional es Rionegro. Posee, además, otros centros de importancia secundaria como Marinilla, Sonsón y San Carlos. Tiene una población aproximada de 420.000 habitantes que se concentran sobretudo en el cercano Oriente, -donde se presenta una densidad de población superior a 200 habitantes/Km<sup>2</sup>

La densidad de población para la región es de 60 habitantes/Km<sup>2</sup>. (Codesa-



rollo. Bases para el Plan Maestro-Cornare 1985)

El Oriente está conformado por tres subregiones cuyas diferencias se han venido marcando a partir de procesos socio-económicos recientes:

La 1ª se ha denominado Oriente Cercano y comprende nueve municipios situados en el altiplano. Son ellos Rionegro, Marinilla, La Ceja, Guarne, El Carmen de Viboral, El Retiro, El Santuario, San Vicente y Concepción. Posee una temperatura entre 16 y 17°C y una precipitación de 2.000 a 2.200 milímetros. Se caracteriza por haber concentrado gran parte de los efectos expansivos del Valle de Aburrá producidos a partir de la década del 60. Desde esa época se viene presentando un acelerado y desorganizado proceso de industrialización y urbanización, transformación de la estructura agraria y los usos del suelo, la dotación de una compleja red de infraestructura vial y de servicios. Se ha adelantado la ubicación de un parque industrial relativamente moderno favorecido inicialmente por el bajo costo de la tierra y de la fuerza de trabajo, en una zona que originalmente era de pequeña producción campesina.

La segunda subregión corresponde al Nororiente y comprende nueve municipios que han sido influenciados por la construcción de las obras hidroeléctricas:

El Peñol, Guatapé, San Carlos, San Rafael, Granada, Cocorná, San Luis y Alejandría. La subregión está comprendida entre dos zonas

climatológicas. La primera alrededor del Peñol y Guatapé con una temperatura de 18 a 24 °C y una precipitación entre 2.000 y 4.000 milímetros. La segunda alrededor de San Carlos y San Luis con mayor temperatura (20- 28 °C) y un mayor nivel de precipitaciones anual (3.000 a 5.000 milímetros)

En esta subregión se construyen cinco represas con sus respectivas sub-estaciones generadoras de energía afectándose así una extensión aproximada de 25 .000 hectáreas. Tal situación no sólo ha significado drásticos cambios en la destinación agrícola de los suelos sino también desplazamientos de población y grandes traumatismos de tipo socio-cultural.

La tercera subregión es la del Sureste que comprende los municipios de La Unión, Sonsón, Abejorral, Argelia y Nariño. Esta zona goza de los cuatro pisos térmicos (cálido, templado, frío y páramo) y en las zonas urbanas la temperatura varía de 13 a 24 grados. El nivel de precipitaciones oscila entre 2.800 y 3.000 milímetros anuales. Se caracteriza por conservar una economía agrícola y pecuaria tradicional.

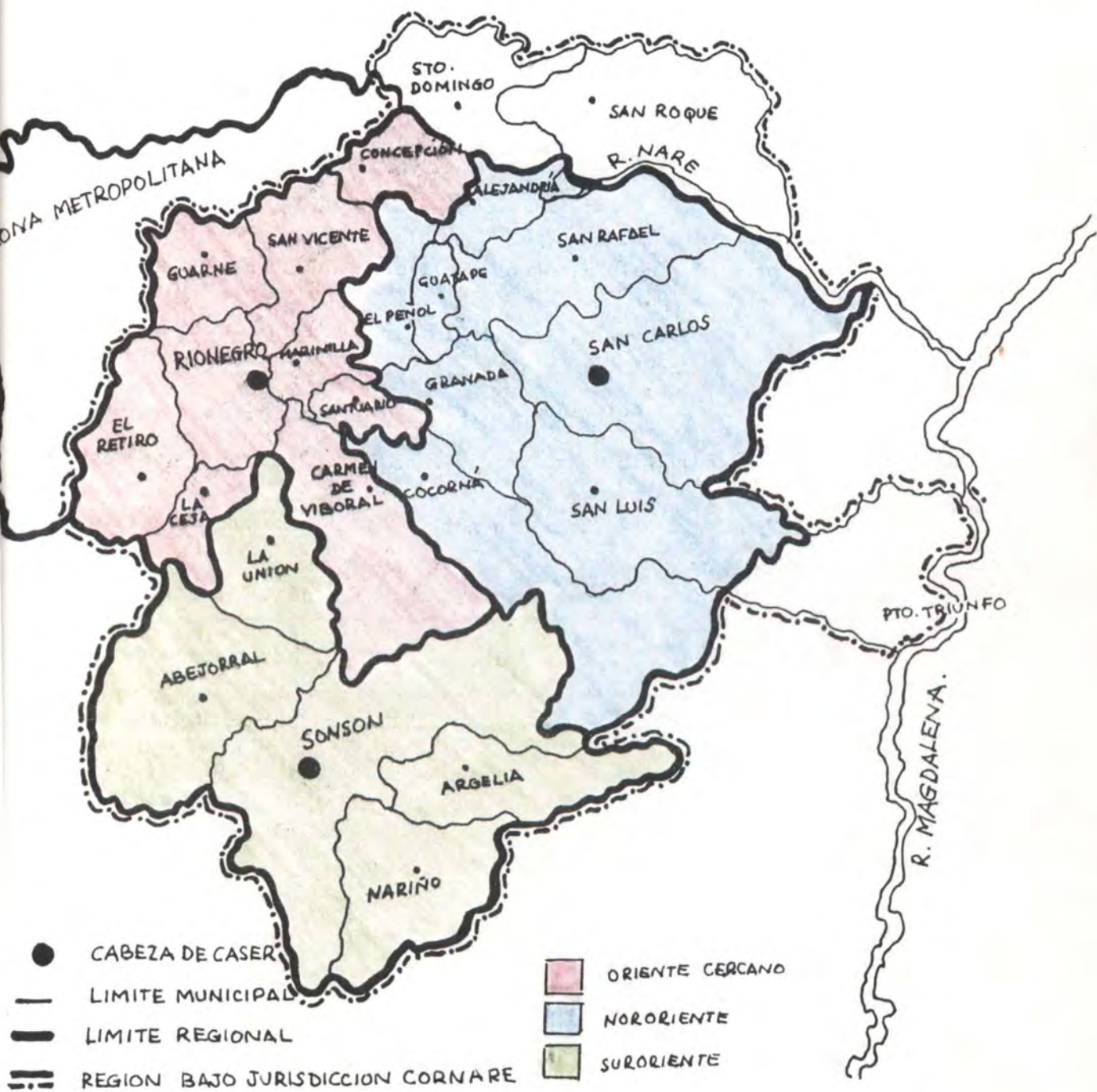
Es necesario anotar que existen diferencias entre la región del Oriente antioqueño entendida como unidad histórica, económica, social y cultural y la zona que se encuentra actualmente bajo la jurisdicción de Cornare la cual se ha delimitado de acuerdo con los fines político-administrativos de la entidad. Cornare incluyó tres municipios más: Santo Domingo, San Roque y Puerto Triunfo por considerar que pertenecían a la cuenca del

Rionegro-Nare y se verían afectadas por los proyectos hidroeléctricos. Los dos primeros municipios, a pesar de poseer vínculos históricos con el Oriente, han sufrido procesos más recientes que los han llevado a formar parte de otra región antioqueña: el Nordeste, con características muy diferentes a las del Oriente. Igual cosa ocurre con Puerto Triunfo municipio situado en las tierras bajas del Magdalena, en una región cuyas condiciones económicas y culturales difieren profundamente del Oriente antioqueño. Esta última inclusión los ha llevado a considerar también una cuarta subregión, la del Magdalena Medio que en nuestro concepto corresponde a otra región del departamento.

Para la redacción de esta parte se utilizó como fuente el estudio realizado por Codesarrollo: Bases del Plan Maestro-Cornare .1.985

# ORIENTE ANTIOQUEÑO

## SUBREGIONES



FUENTE : CODESARROLLO. BASES DEL PLAN MAESTRO. CORNARE.

## 2. Reseña Histórica

La región del Oriente fué poblada en último siglo de dominación colonial. Sin embargo, antes de la llegada de los colonos blancos estuvo habitada por grupos indígenas Tahamíes, los cuales desarrollaron importantes actividades comerciales a través de caminos que cruzaban el territorio en dirección al Magdalena. Estos mismos caminos serían los que después habrían de utilizar los españoles y el grupo de antioqueños que se asentó allí durante el siglo XVIII.

Como resultado de la Conquista, la población Tahamí fué exterminada con rapidez y durante las épocas posteriores sólo vuelven a encontrarse importantes concentraciones indígenas en El Peñol y San Antonio de Pereira. La región se encontraba, pues, prácticamente deshabitada cuando se asentaron en ella las familias de colonos procedentes del Cauca, de Santa Fé de Antioquia y de Medellín.

A fines del siglo XVII y comienzos del XVIII se constituyeron las poblaciones de Rionegro y Marinilla con base en un grupo humano dedicado a la minería del oro y al cultivo de productos agrícolas. En grandes haciendas y pequeñas parcelas se obtenían los alimentos que servían para el abastecimiento de la fuerza de trabajo esclava y posteriormente libre, vinculada a la minería. Muy pronto las dos poblaciones se convirtieron

en importantes centros de actividad comercial. A cambio del oro extraído de las minas de aluvión a base fundamentalmente del barequeo podían obtenerse allí todo tipo de mercancías.

La intensificación del comercio impulsado por la minería y la agricultura definió el trazado por el Oriente de los principales caminos que comunicaban el interior de Antioquia con el río Magdalena, principal arteria del comercio exterior. Desde la segunda mitad del siglo XVIII el transporte de mercancías se hacía con preferencia por el camino del Nare, el cual pasaba por Rionegro y Marinilla. Muchos otros pueblos del Oriente se fundaron y crecieron en relación al camino, los cuales, podían estar ubicados sobre él ó derivar a él por caminos secundarios. De este modo se formó una red de caminos que fué soporte de la expansión y de la colonización de la región.

A fines del siglo XVIII y comienzos del siglo XIX tomó auge la colonización del Oriente y Sur de Antioquia en cuyo impulso tuvieron algún papel los grandes comerciantes que se habían enriquecido con los excedentes comercializables de la producción parcelaria y la compraventa de tierras.

Pero sobre quienes recayó el peso principal de la colonización fueron los colonos pobres quienes avanzaban en busca de medios de subsistencia representados en el trabajo minero y nuevas tierras para la agricultura.

A pesar de que en las primeras oleadas de colonización había vecinos de Rionegro y Marinilla, la existencia de rivalidades entre ambas localidades

des generó dos frentes distintos de colonización. Las gentes de Rionegro avanzaban principalmente hacia el Sur, creando poblados como Abejorral, Sonsón, Salamina, Manizales, etc. El avance de las gentes de Marinilla se dió sobre todo hacia el Oriente, dando origen a pueblos como Santuario, Granada, San Carlos, San Luis, etc. y desbrozando las laderas que conducen hacia el Magdalena.

El resultado de la colonización fué la pequeña propiedad, la cual convivió durante mucho tiempo, en el Oriente cercano, con la gran hacienda.

Mazamorreros, arrieros, comerciantes, colonos y campesinos, sobre quienes recaían las principales actividades económicas, se inscribían en un mundo de trabajadores independientes al calor del cual se fué reestructurando un modo de ser y de vivir muy propio de la cultura antioqueña.

Durante todo el siglo XIX se consolidó en Rionegro un grupo social de propietarios de minas, comerciantes y empresarios que comenzaron a tener conciencia de su identidad económica y cultural. La riqueza que tales sectores sociales lograron acumular y la conformación de capitales como producto de la industria minera y del cultivo del café crearon las condiciones para el establecimiento de los primeros núcleos manufactureros y empresariales en Sonsón y Rionegro. Podría afirmarse que el Oriente antioqueño había alcanzado a fines del siglo anterior un alto grado de desarrollo económico y un manejo autónomo de sus recursos. Pero esta si-

tuación pronto se vió afectada por la concentración de los beneficios derivados de la expansión cafetera en Medellín a comienzos del presente siglo. Esta ciudad se convirtió en el centro económico y comercial a expensas de Rionegro y del Oriente.

La situación fué definitiva cuando finalizó la construcción del ferrocarril hacia el Magdalena (1.930) por donde salía toda la producción cafetera hacia el exterior, pues su trayecto no atravesaba ya el Oriente. Los viejos caminos de arriería fueron abandonados y la intensa actividad comercial de Rionegro y de los pueblos del Oriente decayó progresivamente. Como consecuencia de esto, se inició un proceso de migración de capitales y de población hacia Medellín en 1.940 y la economía de la región se hizo dependiente de aquella ciudad como nuevo centro de poder económico y político. El Oriente se transformó en abastecedor de alimentos, fuerza de trabajo y de materias primas para las industrias y el mercado del Valle de Aburrá. La región centró su actividad económica en la producción agropecuaria de legumbres, maíz, papa y productos lácteos con una relativa especialización. Simultáneamente la incipiente industria artesanal y manufacturera que había tenido algún impulso en la región a fines del siglo XIX empezó una nueva dinámica.

Un proceso reciente de mercantilización ha repercutido en el crecimiento de las cabeceras municipales. Como producto de la nueva situación, Rionegro se ha convertido en importante centro de acopio de productos agrícola -



las, centro de una red comercial y de carreteras desde donde se remite la producción hacia Medellín.

Los cambios más recientes se presentaron a partir de la década del 60 con la localización de industrias subsidiarias de Medellín donde se producen bienes intermedios (Codesarrollo. Bases del Plan Maestro) 1.985, y las transformaciones en la estructura agraria que ya se mencionaron. Situación que en última instancia ha estado jalonada por las necesidades e intereses del Valle de Aburrá y que mantiene la dependencia del Oriente con respecto a las élites económicas de Medellín.

Las fuentes para la elaboración de esta Reseña Histórica, fueron:

González, Francisco Javier. Resistencia indígena ante la conquista española en Antioquia. Tesis de Grado. Universidad de Antioquia. Medellín, 1.982

Relatorias del Seminario Permanente para el Estudio de la Cultura en el Oriente Antioqueño. Medellín, 1.985

Codesarrollo. Bases para el Plan Maestro-Cornare. Medellín, 1.985

### 3. Aspectos Económicos

Hasta la década del 60 el Oriente se tipificaba por una explotación de la producción agrícola tradicional de pequeña propiedad basada en el trabajo familiar y dedicada a la producción de alimentos básicos -como la papa, el frijol y las hortalizas, y por la ganadería extensiva de leche. Existía una importante zona dedicada a pastos, sobre todo en el Oriente cercano. Hacia el sur-oriente y en las zonas más alejadas existían cultivos de café y las tierras estaban cubiertas por bosques naturales.

En los últimos 20 años se han presentado cambios en las actividades económicas de la región. La agricultura tradicional ha cedido grandes áreas a otras actividades económicas. Se ha presentado una intensa urbanización e industrialización en especial en el Oriente cercano. Hacia el nororiente las actividades agrícolas se han visto afectadas por la construcción de varios proyectos hidroeléctricos. Se ha intensificado la tala de bosques en la zona de frontera del Magdalena, pero a pesar de las nuevas situaciones económicas todavía subsisten en mayor o menor intensidad las actividades agrícolas y pecuarias tradicionales.

A partir del 60 comenzó un proceso de industrialización del Oriente cercano que consistió en el traslado de ciertas industrias a la zona en busca de ventajas comparativas dado el estado de la saturación y aglomeración del Valle de Aburrá.

A pesar de haberse planteado la aplicación de diversos planes de desarrollo para la región (Incoplan. primer Plan de Desarrollo para el Oriente, 1.960), el proceso se ha dado de un modo desorganizado, produciendo deterioros ambientales en la región, urbanización no planificada y desarticulación de la estructura económica característica de la zona. (Codesarrollo. Bases del Plan Maestro de Cornare, 1.985)

La construcción de las grandes obras hidroeléctricas ha alterado la economía de su zona de influencia, desplazando las explotaciones agropecuarias sin producir alternativas para la dedicación económica de la misma.

La región también se ha visto afectada por la construcción de obras como el aeropuerto José María Córdoba y la vía Medellín-Bogotá, pues todas ellas presentan la característica de no responder a las necesidades del desarrollo regional. Por el contrario su construcción se ha adelantado con el fin de solucionar los problemas y necesidades de expansión del Valle de Aburrá. Tal situación no sólo ha traído consecuencias negativas para la región y sus pobladores en el aspecto económico, también lo ha hecho en la vida social y en la identidad cultural de los habitantes de la región.

El sector agropecuario ha sido el más importante de la base económica de la región por su participación en la producción de alimentos básicos y

productos de exportación.

#### A. Producción Agrícola

Los productos principales de la agricultura son: papa, - fríjol, maíz, hortalizas (zanahoria, remolacha, repollo), tomate, caña de azúcar, flores y café. A estas actividades se encuentra vinculada más del 70% de la población rural (Codesarrollo).

La estructura productiva se caracteriza por ser minifundista y de pequeña propiedad parcelaria abastecida con fuerza de trabajo familiar dedicada en su gran mayoría a una agricultura de subsistencia con muy baja tecnología. Hay zonas sinembargo (La Unión, Santuario, Marinilla) donde se emplea alta tecnología en dichas explotaciones familiares. Existen también explotaciones comerciales modernas dedicadas al cultivo de flores de exportación, en La Ceja. Este producto junto con el café presenta un mayor impulso dentro de la producción agrícola regional. Los demás presentaban durante los primeros años de la década actual un retroceso en volumen de producción y un descenso del área total cultivada sobre todo en el cercano Oriente. Allí el asentamiento industrial ha venido generando modificaciones en los usos del suelo y en la estructura de la propiedad.

Se han congelado con fines industriales suelos que estaban dedicados a la producción agropecuaria y se han parcelado grandes extensiones para el

establecimiento de pequeñas fincas de recreo, parcelaciones y urbanizaciones semi-campestres. Igual cosa ha ocurrido en el nor-Oriente con la realización de los proyectos hidroeléctricos. La producción agrícola se ha concentrado entonces en la subregión del sureste donde persisten las actividades de subsistencia.

### B. Producción Pecuaria

Dentro de la actividad pecuaria la más importante es la producción lechera y le sigue en importancia la porcicultura. En general puede decirse que la actividad pecuaria es secundaria en importancia económica por los ingresos que genera y por la superficie y fuerza de trabajo que emplea. Dicha actividad se realiza de manera tradicional, y en la mayoría de los casos las labores no se ajustan a los requerimientos técnicos. Donde mayores avances se encuentran es en el Oriente cercano, subregión que tradicionalmente ha sido la de mayor productividad. En años recientes la producción se ha ido desplazando hacia la subregión del sur-este (Lejano Oriente) especialmente al municipio de La Unión.

### C. Producción Minera

La minería sigue siendo una actividad económica importante

en la región, especialmente en la explotación de aluviones de oro. Además del oro, los minerales metálicos que se explotan son: cromita, aluminio y cobre. La región es particularmente rica en minerales no-metálicos: calizas, mármol, arcillas, caolines, feldespatos y cuarzos. De su explotación dependen las grandes industrias de cerámica ubicadas en el Valle de Aburrá, lo mismo que las pequeñas y medianas industrias de loza del Carmen de Viboral.

La mayor producción de oro en la región se dá en Sonsón, seguido de muy lejos por Alejandría. Son 13 los municipios donde se han adjudicado recientemente áreas para laboreo de minas, principalmente de aluvión, con una extensión de 45.700 hectáreas (Codesarrollo).

#### D. Industria

El proceso de ubicación industrial registrado en el Oriente cercano a partir de los años 60 ha afectado principalmente a los municipios de Rionegro, La Ceja, El Retiro, Guarne, Marinilla, El Carmen de Viboral y la Unión. El número de establecimientos fabriles registrados en 1.983 era de 48 entre actividades textiles, producción de alimentos, muebles, productos de caucho, accesorios eléctricos, papel, sustancias

químicas, etc.

De ellas las industrias textiles constituyen el 19% del total de los establecimientos y eran los de mayor importancia en cuanto a la generación de empleo. Sin embargo, en los tres primeros años de la presente década una recesión, sufrida por las empresas del Valle de Aburrá afectaba a las textiles del Oriente y aunque aumentó en 2 el número de establecimientos, el empleo disminuyó en 23%. De otro lado, la rama de alimentos vive una situación de ascenso.

La textil y la de alimentos constituyen las actividades industriales más importantes de la región.

En cuanto a la actividad agroindustrial no se destacan empresas grandes ni medianas. Hace algún tiempo se han venido considerando algunos proyectos como el procesamiento de maderas en el municipio de San Luis; la deshidratación de papa en La Unión y elaboración de pasta de tomate en El Peñol.

Se ha iniciado un proceso de industrialización de los recursos naturales expresado en los proyectos hidroeléctricos y la explotación de calizas y petróleo, pero aún no se observan los resultados positivos que éstas tengan para la región, ya que los beneficios obtenidos se dirigen fuera de ella.

Además de aquellos establecimientos industriales mencionados, cuya característica principal es poseer más de 100 trabajadores, tecnología moderna en el trabajo, también existen en el Oriente pequeñas empresas artesanales de vieja tradición. Estas tienen en promedio 2 ó 3 trabajadores, pero por lo general, en esos talleres se emplea el trabajo familiar. Estas unidades productivas han venido perdiendo importancia y algunas han sido desplazadas por otros productos.

Ambos tipos de establecimientos se concentran en el cercano Oriente, sobre todo en Rionegro (para las del primer tipo) seguidos por Guarne, La Ceja, El Retiro y Marinilla.

#### E. Infraestructura Vial

La red vial regional sigue el esquema de tipo radial que presenta el sistema departamental de carreteras. Dentro de ese esquema se trata de unir los centros periféricos con los centros regionales, y éstos a su vez con el centro metropolitano para transportar la producción que abastezca a este último y proveer a aquellos de lo que no producen. Existe un fuerte poder de atracción y concentración del centro, el que a su vez se conecta con el sistema de carreteras nacionales que lo vinculan al comercio de exportación.



El sistema vial regional confluye hacia Rionegro, el cual actúa como centro de acopio de productos en tránsito hacia Medellín. La conexión intra regional es prácticamente inexistente. Poblaciones de centros como Guatapé, Granada, Alejandría, San Rafael, Abejorral y Sonsón que estarían situados a muy corta distancia entre sí, deben recorrer largas distancias por carretera para conectarse.

En la región se localizan tres ramales del sistema departamental: La autopista Medellín-Puerto Triunfo-Bogotá; la carretera Medellín-Sonsón-Bogotá, y la transversal Medellín-Puerto Berrío que bordea la región. Estas vías, lo mismo que las secundarias están construidas sobre antiguos caminos indígenas, poseen trayectos muy quebrados y en general especificaciones inapropiadas y condiciones obsoletas que impiden el tráfico pesado. De las vías intermunicipales las que se encuentran en mejores condiciones son las que han sido abiertas para el servicio de los proyectos hidroeléctricos. Con relación a las vías terciarias ó de penetración, la subregión del Oriente cercano es la mejor dotada debido a su importancia agropecuaria.

#### F. Servicios Públicos

En general existen deficiencias y obsolescencias en la

prestación regional de los servicios públicos. En algunos municipios se han hecho remodelaciones pero son reformas y adiciones más de mantenimiento que de ampliación de la capacidad. La población ha crecido en mucha mayor proporción que la expansión de los servicios, por lo tanto existe una gran ineficiencia en la prestación de los mismos.

En primer lugar, la calidad del agua no es adecuada para el consumo humano. No existen plantas de tratamiento con excepción de cuatro municipios donde sólo se utiliza la cloración. En la zona del cercano Oriente, El Retiro es el municipio con mejor servicio de acueducto. Posee una infraestructura aceptable y un cubrimiento del 100% de su población. En esta subregión se destacan, por el mal estado en que se encuentran, los acueductos de El Carmen de Viboral y Santuario, que necesitan reconstrucción total y planta de tratamiento de aguas.

En segundo lugar, las redes de alcantarillado son insuficientes o requieren reparaciones urgentes en la mayoría de los municipios. No existe tratamiento de aguas negras las cuales son arrojadas a los ríos y quebradas. En el cercano Oriente, El Retiro es el único municipio que no tiene problemas en la prestación de este servicio. Lo contrario ocurre en Marinilla cuyo alcantarillado es el que peores condiciones presenta; necesita cambio y construcción de redes, es el de más baja cobertura, el -

tratamiento de las aguas es nulo. Los botaderos del alcantarillado se encuentran dentro del casco urbano trayendo como consecuencia graves deterioros en el ambiente. Los demás municipios tienen problemas parecidos: antigüedad en la construcción de las redes, falta de remodelación y tratamientos de los desechos sólidos. Esto implica proliferación de plagas que afectan la salud de la población.

En tercer lugar, los sitios donde funcionan los mataderos tienen problemas de higiene en el manejo de la carne que se contamina desde el momento del degüello hasta el destino final en el expendio. La necesidad de un matadero regional tecnificado ha sido identificada como una necesidad urgente.

Otra dificultad que presentan los municipios de la región, es la recolección de basuras y su disposición final. El servicio se efectúa con volquetas del municipio y se arrojan a campo abierto, a las orillas de ríos y quebradas sin ningún tipo de clasificación ó tratamiento. Sólo recientemente se comenzó a ensayar con un relleno sanitario manual en Marinilla.

Otro problema es la contaminación en el manejo y distribución de los productos agrícolas, que se realiza en lugares poco higiénicos e inapropiados, con excepción de El Santuario, Sonsón, Rionegro, La Ceja y Marinilla donde existen mercados cubiertos.

Lugar aparte merece el servicio de energía eléctrica, ya que la región -se ha convertido en productora de energía, pero ocurre que este recurso se ha concentrado en el Oriente cercano y se ha dedicado a suplir las necesidades de la industria. El porcentaje de cobertura de la población de la región es del 51%. La subregión del Oriente cercano posee la mayor infraestructura, en cambio las otras dos subregiones tienen solamente la mitad en infraestructura y servicios.

El sistema eléctrico del Oriente lo conforman nueve subestaciones de energía. Las Empresas Públicas de Medellín se encarga de la generación de energía en coordinación con ISA (Interconexión Eléctrica S.A.). La Empresa de Energía Eléctrica atiende 21 municipios del Oriente, es decir, el 87% de la región.

( Los problemas en la prestación de este servicio y del servicio de acueducto han generado gran descontento en años recientes, llegando a producir paros y movimientos cívicos que enarbolan banderas por mejores servicios.)

Los proyectos para la generación de energía por medios hidráulicos en la región han afectado principalmente a los municipios de Guatapé, El Peñol, San Rafael, y San Carlos, y de manera indirecta a Alejandría, Santo Domingo y San Roque. Se construirán cinco represas con sus respectivas subestaciones afectando un área aproximada de 25.500 hectáreas. Para esto se

aprovechará el caudal desviado de los ríos Nare, Guatapé, Calderas, San Carlos y San Lorenzo.

#### 4. Organización Social

Los cambios recientes en la base económica regional expresados en la industrialización y la modificación de los usos de la tierra y la estructura agraria han significado también cambios en la organización social, representados en una estratificación social mucho más compleja con respecto a la que existía antes de la década del 60.

De una estructura social polarizada formada fundamentalmente por grandes comerciantes y hacendados en el sector dominante y por pequeños y medianos comerciantes y propietarios de tierra en el sector opuesto, se pasa a una sociedad cuya composición presenta una mayor diferenciación social en sectores.

En los estratos sociales altos existen sectores de industriales, grandes propietarios (especuladores) de tierra, propietarios de explotaciones agrícolas de moderna tecnología (Codesarrollo)

En los estratos medios se encuentran ubicados propietarios de medianas industrias, propietarios de establecimientos comerciales, empresarios de transporte y sectores de pequeña burguesía como profesionales, empleados medios y medianos comerciantes.

Estos sectores ejercen poder político a través de diversos órganos es-

tatales y expresan sus intereses por medio de organizaciones gremiales y de partido. (Codesarrollo)

En los estratos bajos se sitúan sectores populares y marginales. Entre los primeros se encuentran pequeños comerciantes, pequeños propietarios agrícolas. Campesinos, aparceros, colonos pobres. Obreros industriales y agrícolas, asalariados temporales, vendedores ambulantes y subempleados y aun entre los marginales se encuentran vagos, pordioseros, atracadores, prostitutas (Codesarrollo).

En general, los cambios ocurridos consisten en el paso de una sociedad precapitalista basada en la producción campesina, artesanal y manufacturera con carácter altamente mercantilista, a una industrialización marcada por la crisis y el estancamiento de una producción capitalista dependiente del capital extranjero y una urbanización no planificada. Esta situación ha conducido a un acelerado proceso de descomposición campesina y crisis de la producción agrícola sin hallarse nuevas posibilidades de ocupación de dicha fuerza de trabajo ni de incorporación de nuevos medios tecnológicos que reemplacen los que existían con anterioridad, lo que se traduce en una acentuada pobreza general y mala calidad de la vida para la mayoría de la población.

## A. Educación

El nivel educativo básico de la región es aceptable y muestra buenas realizaciones pero tiene la limitación de estar orientado hacia el bachillerato clásico. La situación de recesión económica conduce a que los estudiantes egresados de los colegios del Oriente se encuentren desempleados y sin posibilidades para continuar estudios superiores. Algunas entidades de educación superior que se crearon no responden a las necesidades y expectativas de la población. El problema principal de la educación es que no está orientada a solucionar los problemas de desarrollo regional (Codesarrollo). Además se presenta un alto grado de ausentismo, falta de dotación locativa y de personal docente.

El promedio de establecimientos educativos a nivel intermedio es de dos por cada municipio. La región participó en 1.983 con el 19% del total departamental en cuanto al número de establecimientos educativos. Esto indica que la cobertura es adecuada si se la compara con el del Valle de Aburrá ya que el número es casi igual en ambas regiones.

Con relación al número de educadores, la región participa con el 13% de-partamental. En primaria existe un promedio de tres maestros por escuela, lo que es aceptable. Sin embargo lo real es que en ciertas zonas (el CASER de San Carlos, por ejemplo), el número de profesores es menor,



lo que refleja baja cobertura y mala calidad de la educación, pues un maestro debe atender simultáneamente varios niveles de educación.

La población estudiantil regional representa el 12% del total departamental.

Si se relaciona esta cifra con el total de habitantes (420.000 aproximadamente) se observa que la población estudiantil equivale al 25%.

La región carece de suficientes centros de enseñanza que ofrezcan capacitación tecnológica y agropecuaria. En 1.983 existía bachillerato industrial en Marinilla, Rionegro, El Carmen de Viboral, Santuario y Sonsón; bachillerato agropecuario en Sonsón y bachillerato de Promoción Social -en Abejorral, pero estos establecimientos tenían poca demanda.

Con respecto al nivel superior, la región tenía en 1.983, tres establecimientos: Universidad Pontificia Bolivariana con facultades de Idiomas, Sociales y Administración de Empresas; Universidad Católica del Oriente con facultades de Ciencias Económicas, Ciencias Agropecuarias, Ciencias Sociales, Ciencias de la Educación e Ingeniería Industrial; y el Instituto Politécnico Colombiano con la facultad de Tecnología Industrial.

En los últimos años el nivel educativo preescolar ha venido cobrando importancia en la región, desarrollándose con intensidad en las cabeceras municipales más importantes. En Rionegro existen ocho, en Sonsón, Santuario y Abejorral cinco establecimientos, en La Ceja, cuatro; entre cero

y dos establecimientos.

Entre los centros de educación no formal existen en la región once centros de artesanías atendidos por la Secretaría de Educación y Cultura de Antioquia.

## B. Salud

La morbilidad general de la región presenta tasas que pueden ser consideradas alarmantes, destacándose como enfermedades principales las respiratorias agudas y las de origen hídrico como diarreas y enteritis. Las parasitosis y las enfermedades diarreicas agudas están comprendidas entre las diez primeras causas de consulta y hospitalización (Codesarrollo). Esto se encuentra en relación directa con la contaminación y el mal estado de las aguas que no reciben ningún tratamiento.

La tuberculosis tiene una alta incidencia en Rionegro, San Carlos y San Vicente y está asociada al mal estado nutricional de las familias.

Las enfermedades venéreas son frecuentes en todos los municipios, especialmente en San Carlos, por la afluencia de trabajadores y prostitutas a la zona de construcción de los embalses.

Las intoxicaciones por el mal uso de insecticidas y fertilizantes han venido aumentando en el cercano Oriente, sobre todo en El Carmen de Viboral

y Santuario.

La primera causa de defunción en la región para 1.982-83 es el infarto -agudo de miocardio. Los homicidios pasaron a ocupar el segundo lugar en 1.983 después de ocupar el cuarto en 1.982. Siguen en orden de importancia las enfermedades cerebro-vasculares, las neumonías y otras enfermedades del corazón y circulación pulmonar.

Los servicios de salud son prestados por el Servicio Seccional de Salud de Antioquia (S.S.S.A.) a través del Hospital Regional de Rionegro y los diferentes hospitales municipales.

Con excepción de San Vicente, donde sólo existe puesto de salud.

Según el inventario de médicos para 1.983 (Codesarrollo) existe un médico en la región por cada 5.000 habitantes, cifra dos veces inferior al promedio departamental. Un odontólogo por cada 13.600 habitantes, recurso muy bajo en todo el departamento y en la región. Existe una enfermera -profesional por cada 12.500 habitantes y una enfermera auxiliar por cada 10.000 habitantes.

Los municipios tienen una adecuada infraestructura asistencial. Disponen de construcciones nuevas o remodeladas en los últimos cuatro ó cinco años, ya sea por el Servicio Seccional de Salud de Antioquia ó por el Comité de Cafeteros.

Los hospitales y centros de salud han tenido un aumento en el número de camas en funcionamiento. Se cuenta con menos de una cama por

cada 10.000 habitantes.

La fuente para la redacción de este capítulo y el anterior, fué:

Codesarrollo. Bases para el Plan Maestro-Cornare. Medellín, 1.985

## 5. Cultura e Identidad Cultural

Desde el punto de vista de la cultura, el Oriente ha sido fundamental en la formación de la identidad antioqueña. Esta región es un microcosmos cultural donde surgieron y alcanzaron expresión histórica los más importantes componentes de la cultura.

El modo de vivir y de pensar de la población del Oriente se ha caracterizado por un marcado acento tradicional y conservador frente a la Religión, la Política, el Trabajo y la Familia.

Los valores sociales **tradicionales** se crearon al calor de una intensa actividad económica y comercial encarnados en personajes como arrieros, mazorreros, colonos, campesinos y comerciantes ricos. Su ocupación independiente y el despliegue de su trabajo fueron aportes determinantes para la conformación regional. Su imagen ha tenido hondo arraigo en la mentalidad colectiva y los valores que en ellos se sintetizaron han servido para la transmisión de la cultura a las generaciones posteriores.

Sin embargo, las nuevas condiciones en que se desenvuelven la base económica y la estructura social han significado también cambios en los valores tradicionales, lo mismo que en el modo de vivir y entender la vida de los pobladores del Oriente. Valores culturales nuevos y extraños a los desarrollados en el proceso social interno, marcados por el modo de vida

urbano de la ciudad de Medellín, lo mismo que nuevos valores y concepciones surgidas a partir de las formas de subsistencia tradicionales de la población campesina, van transformando la cultura.

No puede afirmarse que haya surgido una nueva cultura en el Oriente antioqueño como producto de las nuevas condiciones socio-económicas. Lo que ocurre es que se da una coexistencia simultánea y conflictiva entre modos de vida y expresiones de la cultura profundamente diferentes.

Lo que sí puede observarse con más claridad es un proceso que dura ya varias décadas (posiblemente a partir de los años 30) en que la pérdida de autonomía de la región y su dependencia de Medellín como centro de poder económico y político han ido desdibujando la identidad de esta región que poseía trazos muy definidos.

Esta parte fué redactada con base en las discusiones llevadas a cabo dentro del Seminario Permanente para el Estudio de la Cultura en el Oriente Antioqueño. Medellín, 1.986

# ORIENTE CERCANO



FUENTE : PLANEACION  
DEPARTAMENTAL

# ORIENTE CERCANO

## DENSIDAD DE POBLACION SEGUN MUNICIPIOS



FUENTE : CODESARROLLO. BASES DEL PLAN MAESTRO. CORNARE.



## LI. LOCALIDADES ARTESANALES DEL ORIENTE ANTIOQUEÑO

Las actividades artesanales de antigua tradición en el Oriente tuvieron presencia casi exclusiva hasta los años 60 cuando comenzaron a establecerse las industrias provenientes del Valle de Aburrá. Las principales eran la producción de artículos de cuero en Rionegro, la loza (cerámica) en El Carmen de Viboral, los tejidos de fique en Guarán, los muebles en El Retiro y La Ceja y los instrumentos musicales y colchones en Mari-nilla.

A pesar de que dichas actividades económicas han estado durante más de un siglo ligadas a la vida de la región, hoy en día se encuentran en decadencia y tienden a su desaparición (Codesarrollo) por la poca competitividad con los artículos producidos industrialmente.

Los establecimientos artesanales lo mismo que los industriales se concentran en la subregión del Oriente cercano y se asocian íntimamente a la vida de ciertas localidades.



LOCALIDADES ARTESANALES  
ORIENTE CERCAÑO



## 1. Rionegro

Este municipio tiene una extensión de 196 km<sup>2</sup> situados en su totalidad en clima frío. Posee una temperatura promedio de 17<sup>º</sup> centígrados. Su cabecera municipal se encuentra a una altura de 2.195 metros sobre el nivel del mar y dista de Medellín 40 kilómetros por carretera.

Fue fundado en 1.663 y erigido en Municipio en 1.783.

Limita al Norte con Guarne y San Vicente; al Oriente con Marinilla, Santuario y El Carmen de Viboral; por el Sur con El Retiro y La Ceja, y por el Occidente con Medellín y Envigado.

En la actualidad Rionegro tiene una población total de 56.195 habitantes ubicados así: en la cabecera municipal 20.412 y en el resto del territorio 35.783.

Para su administración se ha delimitado un corregimiento, San Antonio de Pereira, y 29 veredas entre las cuales están Cuatro Esquinas, El Tablazo, Garrido, Llano Grande, Sajonia, Aeropuerto.

En su hidrografía se cuentan los ríos Negro y Pereira, y numerosas quebradas como Guamito, Los Salados, La Puerta, Cimarronas y La Mosca. ✓

### Servicios e Infraestructura

En el campo de la educación existen cuatro establecimientos de pre-esco-

lar; 45 de primaria y 11 de bachillerato. Entre el personal docente se cuentan 12 profesores para pre-escolar; 265 para primaria y 247 para bachillerato.

Para atender los problemas de salud hay un hospital que depende del Servicio Seccional de Salud, cuenta con 165 camas y sirve a toda la región.

El servicio de acueducto tiene una cobertura sobre el 85% de la población, el alcantarillado sobre el 80%, el servicio de energía una cobertura del 92% y el de teléfonos del 69.2%.

#### Aspectos Económicos

Los principales productos agrícolas que se producen en Rionegro son: papa, frijol, maíz y legumbres. Entre los minerales se explotan el caolín y el oro. Este último había producido al municipio \$ 67.000 en impuestos por su explotación durante 1.985.

Según el Directorio de Registro Industrial del DANE, en Rionegro había 12 establecimientos fabriles en 1.983, de los cuales tres correspondían a industrias textiles. La primera de tales empresas en establecerse en el municipio fue Coltepunto, que lo hizo en 1.965, empleando 100 trabajadores.

#### Producción Artesanal

En Rionegro se ha trabajado el cuero desde el siglo pasado. La curtiduría

llegó a ser de las más importantes del país aunque en un principio se trabajaba muy toscamente. Con el comienzo del siglo se inicia la artesanía del calzado. Para la década del 60 se registraban en Rionegro 60 establecimientos donde se procesaba el cuero (1) y 4.000 personas dedicadas a esta labor (2). De los 60 establecimientos, 42 eran talleres de calzado. De éstos, 29 estaban ubicados en las viviendas y 13 ocupaban lugares independientes. La producción diaria era de 394 pares.

Las herramientas utilizadas eran guarnecedoras, pulidoras, martillos y tenazas. Las materias primas empleadas cuero, forros, neolite, caucho, tacones de aluminio ó madera, clavos, hilo, cordones, peg<sup>2</sup>ntes, hebillas, tinturas, betón, etc. Los distintos oficios vinculados a la actividad de la zapatería eran guarnecer, coser, fresar, desbastar, solar. (3)

Además de los talleres de calzado había en Rionegro (1.968) dos establecimientos para elaboración de artículos artísticos (floreros, ceniceros, bases para lámparas) y 15 establecimientos de tejidos (4)

- (1) SENA. Estudio de la artesanía en el Departamento de Antioquia 1.968
- (2) IDEA. La artesanía en Antioquia, 1.967
- (3) CODESARROLLO. Estudio de factibilidad para Cooperativa de Productores de Calzado y Artículos de Cuero. (Rionegro, Antioquia), 1.968
- (4) SENA. Obra citada.

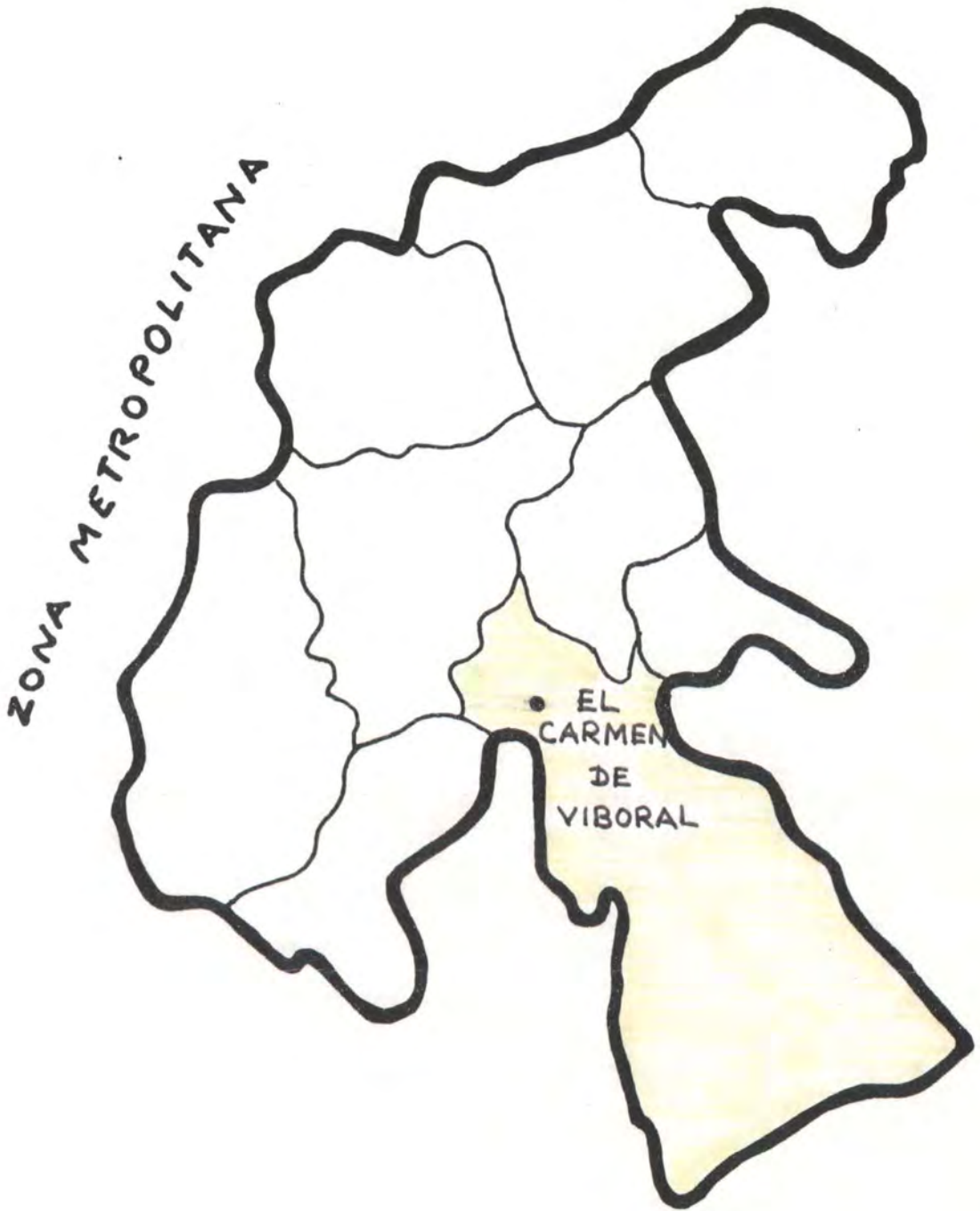
En general, el taller de zapatería típico era modesto y de pocos empleados, se caracterizaba por el trabajo domiciliario y la transmisión generacional de las destrezas y del aprendizaje del oficio. /

Para 1.973(1) se mencionaban algunos talleres (Calzado D.G.C., Zapato Córdoba, Calzado Alba, Calzado Broinds, Chava, Maravilla) y la existencia de una organización artesanal (ACALRIO LTDA.)

No se conoce muy bien cual ha sido la suerte que ha corrido esta rama de la producción artesanal en Rionegro durante los últimos años.

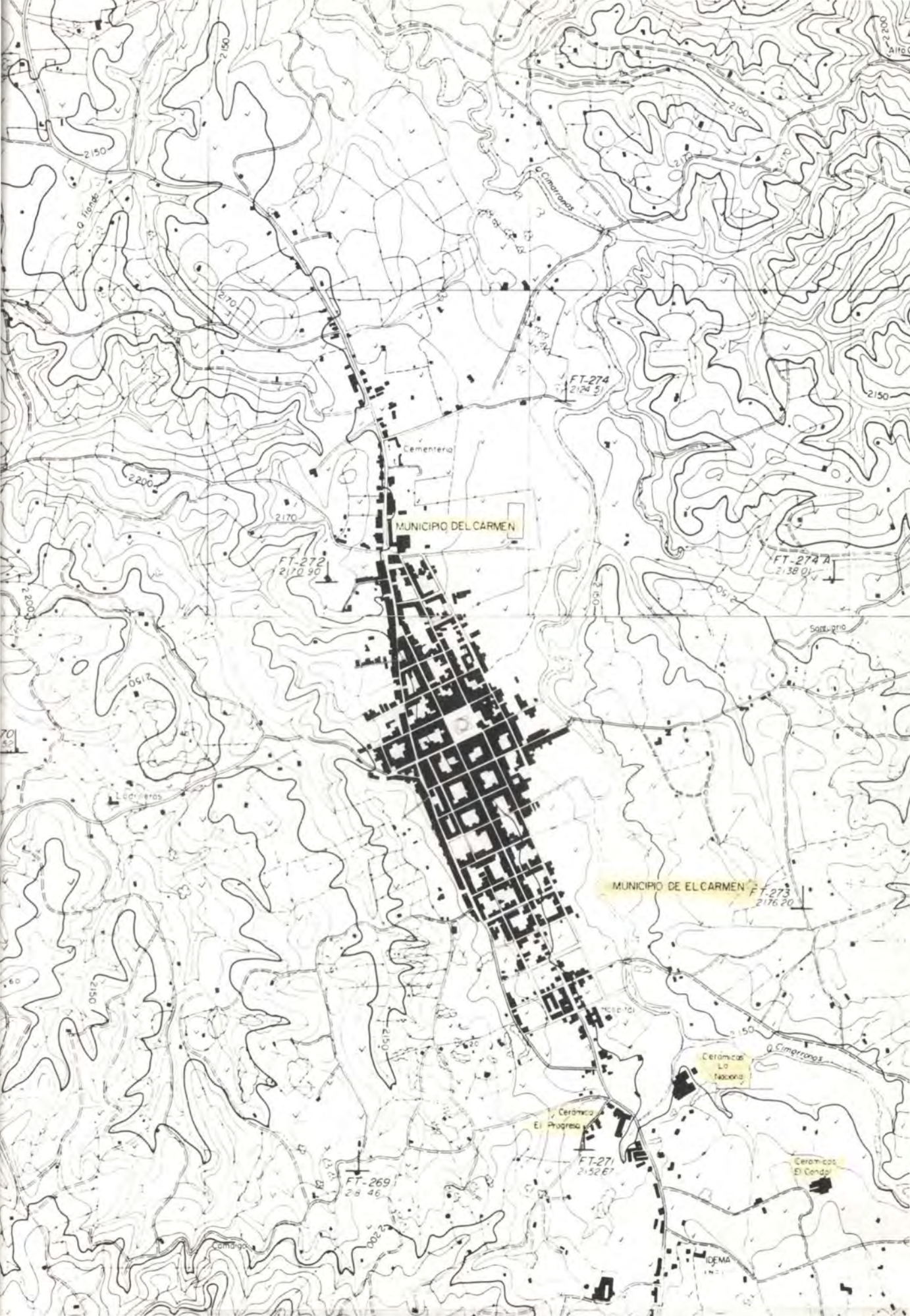
Por último, en Rionegro se celebran anualmente las fiestas de la industria y la artesanía entre el 27 de Diciembre y el 6 de Enero. También se celebran otras fiestas de tipo religioso, el día de la Patrona Nuestra Señora de Arma; de la Virgen del Carmen; San Antonio; Jesús Nazareno y la Virgen de Chiquinquirá.

(1) TURANTICQUI A. Inventario Turístico del Departamento de Antioquia,



LOCALIDADES ARTESANALES  
CERCANO ORIENTE.





## 2. El Carmen de Viboral

La población fué fundada en 1.800 y erigida en municipio catorce años más tarde. Su extensión es de 448 Km<sup>2</sup>, de los cuales 129 están situados en clima medio y 319 en clima frío. La cabecera municipal está situada a una altura de 2.150 metros sobre el nivel del mar con una temperatura de 17° centígrados y dista 50 kilómetros de Medellín por carretera.

Limita por el Norte con Rionegro y Marinilla; por el Sur con Sonsón; por el Oriente con Santuario y Cocorná y por el Occidente con Abejorral, La Unión y La Ceja.

Según el censo de 1.985, El Carmen de Viboral tiene 29.132 habitantes, repartidos así: en la cabecera 12.747 y en el resto del municipio 16.385.

Posee dos corregimientos: Santa Rita y Santa Inés. Algunas de sus veredas son: Aguas Claras, Las Garzonas, La Chapa, Campo Alegre, etc.

Los ríos principales que recorren su territorio son el Cocorná, San Lorenzo, Melcocha, San Eusebio y Chaverras.

### Infraestructura.

Para la educación de la población existen cuatro establecimientos pre-escolares que disponen de cuatro maestros; 41 establecimientos primarios con 143 maestros y cuatro colegios de bachillerato con 69 profesores.

Existe un hospital con 19 camas.

El acueducto posee una cobertura del 97% de la población; el alcantarillado el 94.7% y el teléfono sólo del 5.7%.

#### Aspectos económicos

Los productos principales del Carmen de Viboral son: papa, maíz, frijol, legumbres, y en menor escala café, caña de azúcar, plátano y cabuya. Abundan en la región arcillas puras, caolines y feldespatos que se emplean en la fabricación de cerámicas, que han constituido durante muchos años la principal ocupación de los habitantes.

#### Producción Artesanal

La fabricación de loza se desarrolló en Oriente desde mediados del siglo XIX en localidades como Rionegro y El Santuario (1), pero en El Carmen de Viboral data de las dos últimas décadas (1.880). Durante más de 50 años la cerámica se trabajó con técnicas de principios de siglo (2) pero a partir de 1.960 se efectuaron muchos de sus sistemas.

En 1.961 había 12 fábricas de loza que ocupaban un promedio de 800 trabajadores de planta. (Se fabricaban también sombreros de paja.)

(1) Brew, Roger. El Desarrollo Económico de Antioquia desde la Independencia hasta 1.920. Bogotá, 1.977

(2) Gómez, Antonio J. Monografías de todas las Parroquias. Medellín 1.952

En 1.968 existían 21 establecimientos para la fabricación de cerámica y se capacitaba a la población en la Escuela Industrial del Carmen de Viboral. Este número de establecimientos se mantiene (al parecer) en 1.973. Para ese año se registran los nombres de los principales artesanos y la localización de su taller.(3). Muchos de ellos se ubican en las veredas La Chapa y Campoalegre.

La aceptación del producto en el mercado nacional y aún en el exterior produce una época de relativo auge de la producción cerámica. Los talleres se van diferenciando desde el establecimiento casero hasta las fábricas importantes y tecnificadas. En 1.979 la principal fábrica productora es la Continental que cuenta con 200 trabajadores (de los cuales el 55% son mujeres)(4)

Los artículos de loza que se producen son vajillas completas, vajillas de té y café, piezas decorativas sueltas (jarrones, vasos, materos, flores, filtros)

(3) Turantioquia      Obra citada

(4) Codesarrollo. La Cerámica del Carmen de Viboral. Medellín, 1.979

Existe una organización artesanal denominada Asociación de Artesanos del Carmen de Viboral, afiliada a la Federación Nacional de Artesanos.

Del 16 al 21 de Julio se realizan en El Carmen las fiestas patronales de Nuestra Señora del Carmen. Las fiestas de la loza se celebran del 4 al 6 de Diciembre.



ZONA METROPOLITANA

GUARNE

LOCALIDADES ARTESANALES  
CERCANO ORIENTE



Las Cobanas

2200

2250

2300

2230

2150

R. Postales Norte

PIO DE ARNE

70

2200

Colegio La Inmaculada

Gran Avenida

La Brisuela

Quebrada La Brisuela

2150

Barrp San Antonio

Cementerio

La Tapetuzo

Villa Carlota

60

2230

R FT-359  
223.69

Fabrica de Repuestos

FUENTE: PLANEAC DEPARTAM

### 3. Guarne

La población fué fundada en 1.814 y declarada municipio en 1.817. Se extiende a lo largo de 151 Km<sup>2</sup> situados en su totalidad en clima frío. La cabecera municipal está a una altura de 2.150 metros, goza de una temperatura de 17° centígrados y dista de Medellín 25 kilómetros.

Limita por el Norte con Copacabana y Girardota; por el Sur con Rionegro; por el Oriente con San Vicente y por el Occidente con Medellín.

Guarne tiene una población aproximada de 23.269 habitantes, de los cuales 17.072 viven en la zona rural y sólo 6.197 viven en la cabecera municipal. Tiene cuatro corregimientos: Alto de la Virgen, La Honda, Yolombal y Piedras Blancas. Su topografía es quebrada y de suelos ácidos.

Tiene un total de 25 veredas.

#### Infraestructura

En el campo educativo, el municipio de Guarne posee un establecimiento de pre-escolar; 29 establecimientos primarios con 96 maestros y cuatro colegios de secundaria atendidos por 56 profesores (1)

Hay un hospital con seis camas y un centro de salud.

(1) Departamento Administrativo de Planeación (DAP). Anuario Estadístico de Antioquia. Medellín, 1.984



El servicio de energía tiene una cobertura del 100%, el alcantarillado cubre solamente al 86.9% de la población, el acueducto al 95% y del servicio telefónico dispone el 16.2% solamente.

Hay además una oficina de la Caja Agraria, Correos Nacionales, una biblioteca, Cooperativa de Ahorro y Crédito, Hogar Juvenil, un hotel y dos canchas de fútbol. También existen 33 juntas de Acción Comunal.

#### Aspectos Económicos

Los principales productos agrícolas son: fique, papa, hortalizas, fríjol, y yuca. Sin embargo, el fique, que era su principal producto, se ha venido abajo desde la década del 70 debido a la competencia industrial de la Compañía de Empaques en la producción de sacos, debido también al bajo precio que se ofrece por el producto y los altos costos de los insumos (abonos). Esto ha llevado a la quiebra de mucho productores, a la búsqueda de nuevos productos para cultivar y a la venta de las tierras de propiedad de los campesinos que han sido desplazados y sus parcelas destinadas a fincas de recreo para propietarios de Medellín.

La mayor parte del territorio está dedicada a potreros, le sigue en superficie la zona de rastrojos y arbustos y el último lugar lo ocupan los cultivos. (1)

(1) Codesarrollo. D.A.P. Plan Regulador Básico del Municipio de Guarne. 1.971

En la actualidad existen cinco establecimientos industriales entre ellos uno de productos dentales con 330 trabajadores, 80% de los cuales son guarneños; uno de cauchos y otro de marquillas industriales. Hay además 58 establecimientos comerciales.

### Producción Artesanal

Con el fique y los derivados de cabuya se produce cabuya, lazos, costales, tapetes, fajones, enjalmas, mochilas, alpargatas, etc.

En 1.939 se exportaban para Medellín cerca de 50.000 sacos de cabuya anuales. La producción de fique era de 1'500.000 matas con 1.500 arrobas de fibra de cabuya que servía como materia prima a las industrias artesanales del municipio. (1)

En 1.960 se registraba la existencia de 30 establecimientos para el tejido del fique (2). En 1.970 había 43 talleres que empleaban 90 trabajadores. (3). La artesanía se hallaba esparcida por todo el territorio municipal en talleres domiciliarios dotados de telares muy rudimentarios. Para su funcionamiento se requiere de ayudantes para preparar y envolver los carretes de hilo y abastecer la mesa del telar. El hilado se producía también en el campo. Los hilanderos emplean una sencilla rueda.

(1) Arango Mejía, Gabriel. Monografías de Antioquia. Medellín, 1.941

(2) SENA Obra citada

Codesarrollo D.A.P. Obra citada

Los demás establecimientos artesanales registrados en 1.971 (1) eran talleres de carpintería, zapatería, modistería, etc. En la zona rural había una fábrica de curtimbres y algunas talabarterías de explotación familiar.

En 1.981 se decía que Guarne fué famoso por el tapetusa (bebida destilada a partir del fique) y por su producción de fique. Estos dos aspectos que le dieron renombre nacional han pasado a la historia". (2)

Anualmente se realizan las fiestas de la cabuya con eventos deportivos, cabalgatas, bailes y exposiciones artesanales, entre el 25 de Diciembre y el 2 de Enero. Son organizados por la Sociedad de Mejoras Públicas.

(1) Codesarrollo D.A.P.

(2) Catalina Villa. "Así es Antioquia, Guarne" El Colombiano, Mayo 4 de 1.981



LOCALIDADES ARTESANALES  
ORIENTE CERCANO.



Puente Angostura

RIO PANTANILLO

FT-246  
2145.54

2150

Barro El Pino

MUNICIPIO DE EL RETIRO

Q de Los Agueros

Cementerio

Alto de La Guija

Q El Parrerito

2350

48  
52

#### 4. El Retiro

La localidad fué fundada en 1.790 y erigida municipio en 1.814. Su extensión es de 273 Km<sup>2</sup>, de los cuales 28 corresponden a clima medio y 245 Km<sup>2</sup> a clima frío. La cabecera municipal está situada a una altura de 2.175 metros sobre el nivel del mar y tiene una temperatura de 16<sup>º</sup> centí-grados. Para llegar a ella desde Medellín es preciso recorrer una distancia de 33 kilómetros por carretera. El crecimiento de su cabecera ha sido positivo, en cambio el resto del municipio ha presentado tendencia a decrecer. Tiene una población total de 11.126 habitantes distribuidos así: 4.566 en la cabecera municipal y 6.540 en la zona rural.

Sus límites son: por el Norte Medellín; por el Sur, Santa Bárbara, Monte-bello y la Ceja; por el Oriente Rionegro y La Ceja; y por el Occidente los municipios de Caldas y Envigado.

El suyo es un territorio montañoso. Las alturas que presenta son los cerros de Corcovado, San Antonio, Santa Isabel y San Miguel.

En su división administrativa no se han señalado corregimientos. Entre las veredas se cuentan Fuente Peláez, La Luz, El Carmelo, Don Diego, La Hondita, El Chuscal, Carrizales y Lejos del Nido, entre otras.

En jurisdicción del Retiro se encuentra situado el embalse de La Fé, que abastece de agua a la población de la ciudad de Medellín. Los ríos La Miel, Fantanillo y el riachuelo Don Diego, irrigan su territorio.

## Infraestructura

Cuenta con un establecimiento pre-escolar, 15 escuelas primarias y 2 co-legios de bachillerato. El personal docente que atiende las labores educativas se compone de dos jardineras, 52 maestros y 25 profesores.

Hay un hospital con 6 camas.

Los servicios públicos son los que se encuentran en mejores condiciones en toda la región y los de mayor cobertura, así: el acueducto cubre el 100% de la demanda, el alcantarillado cubre el 97% y el servicio de energía eléctrica, el 98.4%. El servicio de teléfonos tiene una cobertura de 16.5%. (1)

## Aspectos Económicos

Los productos agrícolas que se cultivan en El Retiro son: papa, maíz, yuca, plátano, arracacha, caña de azúcar, café y hortalizas. En la producción pecuaria hay ganado de leche. Se ha desarrollado la silvicultura y se reforestan al .rededor de 10.000 hectáreas con variedades de pinos pátula y ciprés, eucalipto y o'carpa. También se adelanta la piscicultura y se realiza la pesca deportiva.

(1)D.A.P. Anuario Estadístico de Antioquia. Medellín, 1.984

Según el Directorio de Registro Industrial en 1.983 había cinco establecimientos industriales que ocupaban 175 trabajadores (1). Estas industrias (consideradas así por tener cada una más de 10 trabajadores) se ubicaban todas en el ramo de la producción de muebles. Se registraron además 22 establecimientos comerciales.

### Producción Artesanal

En el estudio del SENA (2) efectuado en 1.968, el municipio de El Retiro no fue considerado como localidad artesanal. Sin embargo, en 1.973 (3) se registraban con nombre propio los artesanos productores de muebles de madera, y para 1.979 (4) se decía que existían 40 talleres artesanales para la producción de tales objetos.

Un estudio posterior habla de 25 establecimientos artesanales de los cuales 23 se dedicaban a la producción de muebles y accesorios de madera, uno al calzado de cuero y otro a objetos de barro, loza y porcelana. En total los 25 talleres ocupaban un personal de 127 trabajadores. (5)

En El Retiro se realiza desde comienzos del siglo XIX la fiesta de los Negritos del 27 al 31 de Diciembre. Allí se efectúa cada año exposición de artesanías.

- (1) Codesarrollo. Bases del Plan Maestro. Cornare. Medellín, 1.985
- (2) La Artesanía en el departamento de Antioquia
- (3) Turantioquia. Inventario Turístico del Departamento de Antioquia
- (4) "El Retiro, Municipio Modelo" El Colombiano. Noviembre 18 de 1.979
- (5) Codesarrollo. Obra citada. Página 371





ZONA METROPOLITANA

MARINILLA

LOCALIDADES ARTESANALES

ORIENTE CERCANO



FT-229  
2135 AC  
22100

MUNICIPIO  
DE MARINILLA

RIO  
MARINILLA

Hospital

Cementerio

a Guarne

a Pionegro

FUENTES PLANIFICACION  
DE P. G. G. S. M. S. T. A.  
C. P. G. S. M. S. T. A.

1974

## 5. Marinilla

Es una de las poblaciones más antiguas del Oriente antioqueño junto con Rionegro. Marinilla fué fundada en 1.690. El municipio tiene una extensión de 115 Km<sup>2</sup> situados casi en su totalidad en clima frío. La cabecera municipal se encuentra a una altura de 2.120 metros. Su temperatura es de 17<sup>o</sup> centígrados y dista 47 kilómetros de Medellín. Está situada sobre la vía Medellín-Bogotá.

Debido a las ventajas que Marinilla ofrece en el marco de los nuevos procesos de la región, como el auge de la construcción de urbanizaciones, su importancia como centro educativo y las facilidades para la localización de industrias, la población ha aumentado notablemente, tanto en la cabecera como en la zona rural. Su tasa de crecimiento es una de las más altas entre los municipios de la región. La población total es de 31.310 habitantes, de los cuales 12.345 viven en el casco urbano y 18.965 en la zona rural.

Junto con Rionegro, La Ceja y la zona más occidental de El Carmen de Viboral, Marinilla presenta una densidad de población entre 200 y 300 habitantes/Km<sup>2</sup>, de las más altas de la región. La densidad de población sólo es mayor (más de 300 habitantes/Km<sup>2</sup>) en Guarne, El Peñol, Guatapé y Santuario. (1)

(1) Codesarrollo. Obra citada

La cabecera municipal comprende 36 hectáreas urbanizadas. Varios afluentes de la quebrada Marinilla atraviesan el casco urbano. Tiene 18 barrios, algunos de los cuales son: Las Dalias, Las Mercedes, Tinajas, El Calvario, Sector del Cementerio, etc.

De su orografía "sólo merecen mención una cordillera rebajada entre Aldana y Cascajo y otra conocida con el nombre de Barbacoas (...) siendo sus alturas más culminantes Montañita, Pavas y Barbacoas". (1)

Los principales caudales son los riachuelos Cimarronas, Marinilla y Chapa

Entre las veredas se cuentan Miranda, Primavera, Asunción, Llanadas, Chocho, Cascajo, El Hato, El Salto, Belén, La Bolsa, El Pozo, Gaviria.

#### Infraestructura

Existe un pre-escolar, 33 escuelas primarias, 7 colegios de bachillerato y un Instituto técnico (Politécnico Colombiano), así como una institución de educación superior (Universidad Pontificia Bolivariana)

Hay un hospital con 20 camas.

Los servicios públicos están entre los más deficientes de la región. La cobertura del acueducto es de 92%, el alcantarillado tiene el 90% de cobertura, la energía el 88.7% y teléfonos sólo el 4%.

(1) Uribe Angel, Manuel. Compendio histórico-geográfico del departamento de Antioquia. 1.885

Hay escasez de viviendas.

### Aspectos Económicos

La producción agrícola se centra en pequeñas parcelas donde se cultiva papa, hortalizas y maíz. Buena parte del territorio se aprovecha para ganado de leche. Había hace algunos años producción de fique y se fabricaban empaques de cabuya, pero la información al respecto ha sido muy escasa. (1)

### Producción Artesanal

Es uno de los municipios con menos artesanías en el Oriente. Lo tradicional en Marinilla ha sido la producción de instrumentos musicales de cuer-

das. Desde hace muchos años sus habitantes fabrican guitarras, triples, bandolas, violines y hasta pianos. También se producen colchones, tapetes de algodón, muebles y confites. (2)

En un censo levantado por la Secretaría de Desarrollo para 1.983 y citado en el estudio regional de Codesarrollo (3) no se cuentan los talleres de instrumentos musicales entre las industrias artesanales. Se dice que

(1) Monografía de Antioquia (1.939); IDEA (1.967)

(2) Incoplan Plan Piloto de Desarrollo Urbano para el Municipio de Marinilla, 1.971

(3) Bases del Plan Maestro, Cornare 1985, página 371

existen 35 establecimientos distribuidos así: 15 dedicados a la producción de alimentos; 4 de prendas de vestir, uno de calzado de cuero, dos industrias de madera (no muebles) (1); 10 de muebles de madera y tres de productos metálicos. En total se ocupan allí 133 trabajadores.

La producción de instrumentos de Marinilla es completamente manual y la calidad de sus productos es excelente. Uno de los talleres más tradicionales es La Sonora, de propiedad de la familia Arbeláez. Allí se producían en 1.980, 70 guitarras semanalmente y cubrían con ellas la demanda del viejo Caldas y la Costa Atlántica. Las maderas más utilizadas son cedro y triplex. Otro de los talleres es La Sinfónica (2)

La Secretaría de Educación Departamental sostiene en Marinilla un centro al cual asisten 200 alumnos y reciben instrucción en neo-artesanías (modistería, pintura en tela, culinaria y "pequeñas industrias")

En 1.980 se terminó la construcción de la Ciudadela Artesanal con 160 casas destinadas a artesanos. Ha habido problemas con esto pues se entregaron algunas a no artesanos. Los que habitan allí son artesanos de todo el Oriente. (3)

(1) Tal vez ahí estén incluidos

(2) Catalina Villa "Así es Antioquia, Marinilla" El Colombiano. Febrero de 1.980

(3) Catalina Villa, Febrero 26 de 1.980

El 15 de Agosto se celebran las fiestas patronales de María Auxiliadora.

Es muy importante en Marinilla la celebración de la Semana Santa durante la cual se lleva a cabo un festival de música religiosa.

### III. CONCLUSIONES

Teniendo en cuenta la importancia que la producción artesanal ha tenido en las localidades del Oriente cercano, mencionadas en este informe, se ha decidido centrar en esa subregión la realización del presente proyecto promovido por Artesanías de Colombia.

No se desconoce que en otras localidades, y debido, tal vez, a las difíciles condiciones económicas por las cuales atraviesa la población de la región han surgido otras manifestaciones artesanales en épocas recientes. En el transcurso de este subproyecto no podrá ignorarse su existencia, pero su estudio se englobará en lo que se ha denominado como Neo-artesanías. De ellas sólo se podrá dar cuenta de una forma rápida debido a que, por el momento, no existen condiciones para extender el estudio a la totalidad de la región.



IV. BIBLIOGRAFIA

AMERICA INDIGENA. Vol. XLI #2, 1.981

BREW, ROGER. El Desarrollo Económico de Antioquia desde la Independencia hasta 1.920. Ed. Banco de la República. Bogotá, 1.977

CODESARROLLO. Primer Plan Regional de Desarrollo para el Oriente Antioqueño. Medellín, 1.963

Diagnóstico del artesanado colombiano. Medellín, 1.983

Bases del Plan Maestro. CORNARE. Medellín, 1.985

CORTES, PEDRO y HERNAN HENAO. La Artesanía Indígena en las Condiciones Socio-Económicas del Vaupés. Bogotá, 1.973

DEPARTAMENTO ADMINISTRATIVO DE PLANEACION. Primer Plan Cuatrienal para Antioquia 1.963-66. Sector Público. Medellín, 1.962

Anuario Estadístico de Antioquia. Medellín, 1.984

DEPARTAMENTO DE INVESTIGACION Y DOCUMENTACION DEL IADAP. Metodología de Investigación de las Artes Populares. Quito, 1.980

GARCIA CANDINI, NESTOR. Las Culturas Populares en el Capitalismo. Ed. Casa de Las Américas. La Habana, 1.981

MORA DE JARAMILLO YOLANDA. Arte y Artesanías Populares. Revista Colombiana de Antropología. Vol. IV, #10. Bogotá, 1.966-69

Bases culturales en la enseñanza del Diseño Artesanal.  
Revista Colombiana de Antropología. Vol. XVII. Bogotá, 1.974

Clasificación y notas sobre técnicas y desarrollo histórico-co  
de las artesanías colombianas. Revista Colombiana de  
Antropología. Vol. XVI. Bogotá, 1.974

Cambios en una artesanía popular colombiana como reflejo de  
cambios socio-económicos y culturales. Revista Colombiana de  
Antropología. Vol. XXIII. Bogotá, 1.981

SENA. La artesanía en el Departamento de Antioquia. Medellín,  
1.968

DE WIESNER, LIGIA. Conservación y Fomento de Artes y Tradiciones Popu-  
lares. Primer Encuentro de Desarrollo Cultural Regional.  
SEDUCA. Medellín, 1.984

EL MUNDO. "El Oriente Antioqueño Florece y se Transforma" 20 . Octubre  
del 1.986

B OLIVAR, EDGAR. Tres Culturas, Tres Procesos Artesanales. Boletín de  
Antropología Universidad de Antioquia. Volumen VI # 20.  
Medellín, 1.986